



Projeto de Lei nº - Minuta

Dispõe sobre o uso e ocupação do solo no Município de Divinópolis e dá outras providências.

O Povo de Divinópolis, por seus representantes legais, decreta e eu, sanciono a seguinte Lei:

CAPÍTULO I DAS DISPOSIÇÕES PRELIMINARES

Art. 1. Esta Lei estabelece normas de uso e ocupação do solo no Município de Divinópolis.

Art. 2. São objetivos desta Lei:

I - garantir níveis de convivência satisfatórios entre as diversas atividades instaladas no interior do Perímetro Urbano do Município, determinando sua localização e proximidade, adequadas a cada região deste território atendendo as diferentes necessidades da população;

II - estabelecer parâmetros de ocupação dos terrenos que assegurem boas condições de insolação, ventilação, luminosidade e salubridade para as construções favorecendo a qualidade de vida da população;

III - assegurar a densidade equilibrada da população e atividades compatíveis com a capacidade dos equipamentos comunitários, infraestrutura urbana e serviços urbanos existentes;

IV - oferecer condições para definição prévia de Planos, Programas e Ações de intervenção no território urbano, baseados em tendências de crescimento e adensamento previsíveis;

V - prever, permitir e garantir um crescimento racional e ordenado da cidade;

VI - garantir a preservação do patrimônio ambiental, paisagístico, artístico e histórico do Município;

CAPÍTULO II DA DIVISÃO TERRITORIAL

Art. 3. O Perímetro Urbano De Divinópolis, estabelecido segundo os limites do perímetro legal vigente através de lei municipal específica, está descrito no ANEXO VI desta Lei e compreende a Zona Urbana e de Expansão Urbana.

§1º Considera-se Zona Urbana as áreas urbanizadas inseridas no Perímetro Urbano.

§2º Considera-se Zona de Expansão urbana as áreas não urbanizadas inseridas no Perímetro Urbano.



PREFEITURA MUNICIPAL DE DIVINÓPOLIS

Secretaria Municipal de Meio Ambiente e Políticas de Mobilidade Urbana - SEPLAM
Diretoria de Políticas Urbanas

Art. 4. A abrangência desta Lei está limitada ao Perímetro Urbano do Município e ao Núcleo Urbano de Roseiras, ficando o controle do uso e ocupação do solo na Zona Rural a critério dos órgãos competentes, observando-se toda a legislação cabível.

Parágrafo único. É considerada Zona Rural a área remanescente, contida entre os limites do Perímetro Urbano e os limites do Município, excetuando o Núcleo Urbano de Roseiras.

CAPÍTULO III DO USO E OCUPAÇÃO DO SOLO Seção I Dos Parâmetros Urbanísticos

Art. 5. São considerados os seguintes parâmetros urbanísticos para a ocupação nos zoneamentos de Divinópolis:

- I - gabarito;
- II - coeficiente de aproveitamento do terreno (CA).
- III - taxa de ocupação do terreno (TO);
- IV - taxa de permeabilidade do terreno (TP);
- V - afastamentos da edificação;

§1º Os parâmetros urbanísticos para controle da ocupação dos terrenos nos zoneamentos estão estabelecidos na Seção II, deste Capítulo.

§2º Para as zonas não residenciais, de que trata esta lei, o dimensionamento das áreas de iluminação e ventilação, obedecerão aos critérios para zona comercial disposto no Código de Obras

Art. 6. O gabarito é o número máximo de pavimentos e/ou a altura máxima admitida para as edificações, aplicáveis conforme cada tipo de zoneamento.

§1º Para efeito de verificação do gabarito definido por número máximo de pavimentos, não serão considerados:

- I - os subsolos;
- II - um dos pavimentos utilizados exclusivamente como garagem;

II - segundo piso do duplex ou segundo e terceiro pisos do tripplex, exclusivamente quando localizados na cobertura, nos zoneamento definidos no Anexo II desta Lei.

§2º Para efeito de verificação do gabarito definido por altura máxima (H), serão considerados:

I - altura máxima frontal (H_f): distância medida a partir do ponto médio da testada do terreno, definida pela interseção com um plano com inclinação de 65° (sessenta e cinco graus) sobre a horizontal, passando a 6,00m (seis metros) de altura, no lado oposto da via, conforme ANEXO II (Figura 1), sendo: $H_f = (L \times \text{tg } 65^\circ) + 6.00\text{m}$, onde L=largura total da via.

II - altura máxima lateral (H_L): distância medida a partir da interseção das divisas laterais com a testada do terreno, definida por um plano com inclinação de 60° (sessenta graus) sobre a horizontal, partindo de 12,50m (doze metros e cinquenta centímetros) de altura, conforme ANEXO II (Figura 2), sendo: $H_L = (A_L \times \text{tg } 60^\circ) + 12,50\text{m}$, onde A_L = afastamento lateral.



PREFEITURA MUNICIPAL DE DIVINÓPOLIS

Secretaria Municipal de Meio Ambiente e Políticas de Mobilidade Urbana - SEPLAM

Diretoria de Políticas Urbanas

§3º Para efeito de gabarito, definido pelo número de pavimentos ou altura máxima da edificação, não serão consideradas as áreas da caixa de escada e o elevador de uso comum do edifício que dá acesso ao terraço, casa de máquina, caixas d'água e/ou platibanda

§4º Para os zoneamentos onde o gabarito não for estabelecido, este será calculado em função do coeficiente de aproveitamento, desde que atendido os demais parâmetros urbanísticos da respectiva zona.

Art. 7. O Coeficiente de Aproveitamento (CA) é o fator que, multiplicado pela área do terreno, define a área que pode ser construída.

Parágrafo único. Para efeito de cálculo do coeficiente de aproveitamento, serão somados todos os pavimentos da edificação, excetuando-se as áreas da caixa de escada e o elevador de uso comum do edifício que dão acesso ao terraço, casa de máquina, caixas d'água e/ou platibanda.

Art. 8. A Taxa de Ocupação (TO) é o fator que, multiplicado pela área total do terreno, define a área de projeção horizontal da edificação

§1º Quando no terreno houver área de preservação permanente (APP), a Taxa de Ocupação máxima será definida a partir da área total do terreno.

§2º Quando no terreno houver área não edificável, a Taxa de Ocupação máxima será definida a partir da área remanescente resultante da subtração entre as mesmas.

§3º Nos zoneamento onde não serão considerados o segundo piso do duplex ou segundo e terceiro pisos do triplex, localizados exclusivamente na cobertura, conforme estabelecido pelo Anexo II desta lei, deverá ser considerado para a taxa de ocupação máxima da cobertura:

I - a área total dos dois níveis que compõem os pavimentos do duplex, não poderá ultrapassar o máximo de 160% (cento e sessenta por cento) da área do pavimento imediatamente abaixo.

II - a área total dos três níveis que compõem os pavimentos do triplex, não poderá ultrapassar o máximo de 200% (duzentos por cento) da área do pavimento imediatamente abaixo.

Art. 9. A Taxa de Permeabilidade (TP) é a área descoberta e permeável do terreno, em relação à sua área total, dotada ou não de vegetação que contribua para o equilíbrio climático, reabastecimento do lençol freático e propicie alívio para o sistema público de drenagem urbana.

§1º Entende-se por permeabilidade do solo a capacidade de absorção de água pluvial pelo mesmo.

§2º Será considerada impermeável, além das edificações, qualquer área que receba algum tipo de revestimento que impeça a infiltração imediata da água, como calçadas, pavimentações, pisos intertravados vazados ou não, fossas sépticas e sumidouros, cisternas ou reservatório de acumulação, piscinas e espelhos d'água e coberturas, mesmo que removíveis ou retráteis.

§3º As coberturas permeáveis são: solo natural, gramado, cobertura vegetal, cobertura com brita apoiada diretamente no solo ou similares drenantes.

§4º A permeabilidade dos similares drenantes será verificada pelo órgão de fiscalização para emissão do Habite-se e, quando necessário e solicitado, deverão ser comprovados tecnicamente através da especificação técnica do fabricante ou análise laboratorial.

§5º Nos casos em que for permitida a taxa de ocupação de 100% (cem por cento), estarão isentos da taxa de permeabilidade mínima do terreno, os imóveis que apresentarem solução técnica que viabilize o



PREFEITURA MUNICIPAL DE DIVINÓPOLIS

Secretaria Municipal de Meio Ambiente e Políticas de Mobilidade Urbana - SEPLAM
Diretoria de Políticas Urbanas

aproveitamento das águas pluviais para fins não potáveis, conforme modelo a ser regulamentado por decreto do executivo.

§6º Quando no terreno houver área de preservação permanente (APP), a Taxa de Permeabilidade máxima será definida a partir da área total do terreno.

§7º Quando no terreno houver área não edificável, a Taxa de Permeabilidade máxima será definida a partir da área remanescente resultante da subtração entre as mesmas.

Art. 10. Os afastamentos da edificação são as distâncias mínimas obrigatórias entre a edificação e o alinhamento e as divisas do terreno. São discriminados como:

- I - afastamento frontal (A_F): a partir do alinhamento do terreno;
- II - afastamento lateral (A_L): a partir das divisas laterais do terreno;
- III - afastamento de fundo (A_{FD}): a partir da divisa de fundo do terreno.

§1º Estão dispostos no Anexo II (Figuras 5 e 6) modelos de terrenos com diferentes configurações para aplicação dos afastamentos frontal, lateral e de fundo.

§2º Em terrenos de esquina, o afastamento de fundo será tomado com relação a via principal, considerando-se como tal aquela de maior largura. No caso de vias de mesma largura, a principal será definida a critério do autor do projeto.

§3º Nos zoneamentos onde forem admitidos os afastamentos laterais e de fundo escalonados, a diferença da largura entre os pavimentos não poderá ser inferior a 1,00m (um metro), para cada afastamento aplicado, conforme Anexo II (Figuras 3 e 4).

Seção II **Do Zoneamento** **Subseção I** **Disposições Gerais**

Art. 11. Zoneamento são as compartimentações territoriais que agregam áreas urbanas contínuas e não conflitantes caracterizadas pelo uso predominante ou por sua condição de excepcionalidade, destinadas à regulamentação do uso e ocupação do solo.

Art. 12. Somente será atribuído zoneamento de uso e ocupação do solo aos terrenos inseridos na Zona Urbana.

§1º A atribuição de zoneamento fica vinculada à aprovação de parcelamento das glebas ou implantação de empreendimentos imobiliários específicos.

§2º O zoneamento de novos parcelamentos aprovados no Município será concedido através do Decreto de aprovação do mesmo, após anuência da Comissão de Uso e Ocupação do Solo, definida no Artigo 72 desta Lei, observando-se as características de ocupação, localização, tendências de crescimento, vizinhança e outros parâmetros, a critério do Setor Municipal de Planejamento Urbano.

§3º O zoneamento das glebas, que serão ocupadas com empreendimentos imobiliários, será definido através de Decreto do Executivo Municipal, após anuência da Comissão de Uso e Ocupação do Solo. As edificações nestas glebas deverão atender, integralmente, às legislações em vigência no município.



PREFEITURA MUNICIPAL DE DIVINÓPOLIS

Secretaria Municipal de Meio Ambiente e Políticas de Mobilidade Urbana - SEPLAM
Diretoria de Políticas Urbanas

Art. 13. Serão definidos os seguintes critérios para aprovação de projetos arquitetônicos no Município, em terrenos onde houver classificações distintas de zoneamento:

I - em terrenos de esquinas, cujos alinhamentos estejam voltados para vias classificadas como Zonas Corredores, será atribuído ao terreno, dentre os zoneamento existentes no mesmo, aquele de escolha do autor do projeto.

II - os terrenos classificados como Zona de Ocupação Específica deverão passar por análise da Comissão de Uso e Ocupação do Solo.

Art. 14. As zonas de uso e ocupação do solo do Município de Divinópolis são as seguintes:

- I - Zona Residencial (ZR);
- II - Zona Comercial (ZC);
- III - Zona Corredor (ZCO);
- IV - Zona de Uso Múltiplo (ZUM);
- V - Zona Industrial (ZI);
- VI - Zona de Ocupação Específica (ZOE).

Parágrafo único. Os parâmetros urbanísticos, modelos de parcelamento do solo e usos permitidos para a ocupação nos zoneamentos, definidos neste artigo, estão descritos no ANEXO II desta Lei.

Art. 15. As zonas tratadas no artigo anterior estão delimitadas no ANEXO V desta Lei.

Parágrafo único. O Anexo V será atualizado, concomitantemente, a quaisquer alterações de zoneamento definidas por lei específica.

Subseção II **Das Zonas Residenciais**

Art. 16. As Zonas Residenciais são as áreas onde a diversificação de atividades deve ser compatível com a ocupação predominantemente residencial, desde que respeitadas também as restrições urbanísticas e ambientais da região, sendo subdivididas em:

I - Zona Residencial 1 (ZR1), atribuída às áreas urbanas de caráter predominantemente residencial, onde a infraestrutura urbana existente, ou com potencial de instalação, seja compatível com uma diversificação de atividades de média área de abrangência, não conflitantes com o uso residencial e caracterizada por um maior adensamento populacional;

II - Zona Residencial 2 (ZR2), atribuída às áreas urbanas de caráter majoritariamente residencial, onde a infraestrutura urbana existente possui restrições que impeçam uma diversificação de atividades de média área de abrangência, também pode ser caracterizada pelas áreas que possuem restrições ambientais que impliquem em necessidade de controle populacional, ou mesmo pelas áreas de ocupação espontânea da cidade, que ocorreram anteriormente a publicação das leis urbanísticas municipais;

III - Zona Residencial 3 (ZR3), atribuída as áreas urbanas de caráter majoritariamente residencial, onde a infraestrutura urbana existente é incompatível com uma diversificação de atividades de média área de abrangência, bem como de um maior adensamento populacional, também pode ser caracterizada pelos condomínios residenciais horizontais fechados legalmente constituídos no município;



PREFEITURA MUNICIPAL DE DIVINÓPOLIS

Secretaria Municipal de Meio Ambiente e Políticas de Mobilidade Urbana - SEPLAM
Diretoria de Políticas Urbanas

IV - Zona Residencial 4 (ZR4), atribuída às áreas urbanas caracterizadas como chácaras de recreio, onde a infraestrutura urbana é compatível apenas com o uso residencial, sendo possível a diversificação de atividades exclusivamente para atendimento à localidade.

§1º Todas as “vilas” existentes no Município, assim legal e oficialmente caracterizadas, serão classificadas como ZR2- Zona Residencial 2 para efeito desta Lei, com exceção dos lotes terrenos lindeiros à via principal, que terão a classificação desta via.

§2º As áreas territoriais privativas e comuns dos condomínios horizontais fechados serão classificadas como ZR3- Zona Residencial 3, para efeito desta Lei.

Subseção III Das Zonas Comerciais

Art. 17. As Zonas Comerciais são áreas com infraestrutura urbana compatível com a diversificação de atividades a que se pretende estabelecer no local, sendo subdividas em:

I - Zona Comercial 1 (ZC1), atribuída às áreas urbanas, localizadas na Região Central, onde a infraestrutura urbana possibilite grande diversificação de atividades com ampla área de abrangência e maior adensamento populacional.

II - Zona Comercial 2 (ZC2), atribuída às áreas urbanas, localizadas na Região Central, onde a infraestrutura urbana possibilite média diversificação de atividades com ampla área de abrangência e adensamento populacional compatível com as restrições urbanísticas locais.

III - Zona Comercial 3 (ZC3), atribuída às áreas urbanas, localizadas principalmente em áreas de transição entre zonas residenciais e não residenciais, onde a infraestrutura urbana possibilite média diversificação de atividades, média área abrangência e adensamento populacional compatível com as restrições urbanísticas locais, em fomento à criação de centralidades nos bairros.

Subseção VI Das Zonas Corredores

Art. 18. É atribuída a classificação de Zonas Corredores aos terrenos cujos alinhamentos estejam voltados para as vias que exercem estruturação local ou regional, em que se pretende promover usos não residenciais compatíveis com a ocupação do entorno e com a fluidez do tráfego, sendo subdividas em:

I - Zona Corredor 1 (ZCO1), atribuída aos terrenos cujos alinhamentos estejam voltados para os trechos de vias que estabelecem conexões intermunicipais, localizados principalmente em terrenos lindeiros às rodovias e vias arteriais, destinados à grande diversificação de atividades, com baixa e média verticalização, onde pretende-se consolidar usos incompatíveis com a vizinhança residencial e de ampla área de abrangência;

II - Zona Corredor 2 (ZCO2), atribuída aos terrenos cujos alinhamentos estejam voltados para os trechos de vias que estabelecem conexões entre as regiões de planejamento do município, onde se pretende consolidar atividades de ampla área de abrangência e compatível à vizinhança residencial, que apresente infraestrutura urbana capaz de absorver a grande diversificação de atividades e o maior adensamento populacional, em fomento à expansão das áreas comerciais da região central;

III - Zona Corredor 3 (ZCO3), atribuída aos terrenos cujos alinhamentos estejam voltados para os trechos de vias que estabelecem conexões entre as regiões de planejamento do município, onde se pretende consolidar atividades de ampla área de abrangência de forma compatível com a vizinhança residencial e com as restrições urbanísticas, que apresente infraestrutura urbana capaz de absorver uma média diversificação de



PREFEITURA MUNICIPAL DE DIVINÓPOLIS

Secretaria Municipal de Meio Ambiente e Políticas de Mobilidade Urbana - SEPLAM

Diretoria de Políticas Urbanas

atividades e adensamento populacional, em fomento à expansão das áreas comerciais em conformação de centralidades de bairros;

IV - Zona Corredor 4 (ZCO4), atribuída aos terrenos cujos alinhamentos estejam voltados para os trechos de vias que estabelecem conexões entre bairros da cidade, onde se pretende consolidar atividades de média área de abrangência compatíveis à vizinhança residencial e com as restrições urbanísticas, que apresente infraestrutura urbana capaz de absorver uma média diversificação de usos e adensamento populacional, em fomento à expansão das áreas comerciais em conformação de centralidades de bairros;

V - Zona Corredor 5 (ZCO5), atribuída aos terrenos cujos alinhamentos estejam voltados para os trechos de vias que estabelecem conexões tanto entre as regiões de planejamento do município, quanto aos bairros. São áreas com restrições de infraestrutura urbana, porém que possibilitam consolidar atividades de atendimento às localidades em que estão inseridos, compatível à vizinhança residencial e baixo adensamento populacional, sendo necessário o controle da ocupação;

Subseção IV Das Zonas de Uso Múltiplo

Art. 19. As Zonas de Uso Múltiplo (ZUM) são áreas compostas de infraestrutura urbana compatível com grande diversificação de atividades a que se pretende estabelecer no local, sendo subdivida em:

I - Zona de Uso Múltiplo 1 (ZUM1), atribuída às áreas onde a infraestrutura urbana possibilite uma grande diversificação de atividades, com baixa e média verticalização, onde se pretende consolidar atividades incompatíveis com a vizinhança residencial e de ampla área de abrangência;

II - Zona de Uso Múltiplo 2 (ZUM2), atribuída às áreas onde a infraestrutura urbana possibilite uma grande diversificação de atividades com baixa verticalização, onde o conflito de tais atividades para com a vizinhança residencial será mitigado pelo controle de ocupação das edificações, definindo o porte dos empreendimentos e os afastamentos propícios a uma convivência compatível, tornando-se portanto, áreas de transição entre zonas residenciais e não residenciais.

III - Zona de Uso Múltiplo 3 (ZUM3), atribuída às áreas urbanas, localizadas principalmente em áreas próximas do espaço de transbordamento da calha regular do Rio Itapecerica. Área sujeitas à restrições ambientais e de infraestrutura urbana que impeçam uma grande ou média diversificação de atividades, bem como, adensamento populacional excessivo. Possuem como principal característica a proximidade com o Terminal Rodoviário e o adensamento de centros de compras e serviços.

Subseção V Das Zonas Industriais

Art. 20. As Zonas Industriais são áreas onde se pretende consolidar atividades industriais de pequeno, médio e grande porte, com potencial poluidor ou não, usos incompatíveis com vizinhança residencial, e atividades de suporte a estas, bem como àquelas que não conflitem com estas características.

Art. 21. A ocupação do afastamento frontal nos terrenos localizados na ZI deverá verificar os seguintes parâmetros:

I - será permitida a instalação de portarias/guaritas com área edificada (AE) limitadas a 15,00m² (quinze metros quadrados);

II - será permitida a implantação de vias de acesso;

III - a instalação de reservatórios elevados e subestação de energia elétrica deverão respeitar os afastamentos estabelecidos no Anexo II desta lei, podendo excepcionalmente, localizar-se dentro de faixa de afastamento frontal.



PREFEITURA MUNICIPAL DE DIVINÓPOLIS

Secretaria Municipal de Meio Ambiente e Políticas de Mobilidade Urbana - SEPLAM
Diretoria de Políticas Urbanas

IV - não será permitido o uso desta área como local de armazenamento.

Art. 22. Nos lotes localizados na ZI, os espaços ajardinados e todos os taludes serão obrigatoriamente gramados.

Subseção VII Das Zonas de Ocupação Específica

Art. 23. As Zonas de Ocupação Específica subdividem-se em:

- I - Zona de Ocupação Específica 1 (ZOE1);
- II - Zona de Ocupação Específica 2 (ZOE2);
- III - Zona de Ocupação Específica 2 (ZOE3)

§1º As Zonas de Ocupação Específica visam assegurar as características básicas de áreas que compreendem porções do território, espaços, estabelecimentos e instalações cujas características demandem de parâmetros urbanísticos específicos.

§2º As limitações urbanísticas aplicáveis às Zonas de Ocupação Específica prevalecerão sobre as demais, menos restritivas, previstas nesta Lei.

Art. 24. A ZOE1 compreende porções do território, espaços, estabelecimentos e instalações sujeitas à preservação paisagística, histórica ou artística, assim como equipamentos públicos urbanos e/ou de interesses comunitários e áreas de valor estratégico para a segurança pública, caracterizadas pelos setores municipais competentes.

§1º Fica o Poder Executivo Municipal, através de Lei específica e considerando os setores municipais competentes e a Comissão de Uso e Ocupação do Solo, autorizado a regulamentar os parâmetros urbanísticos da ZOE1, sempre que for necessária sua ocupação.

§2º Os imóveis caracterizados como ZOE1 de propriedade do Município, quando se tornarem objeto de alienação por permuta, dação em pagamento, doação ou outro motivo, terão seu zoneamento automaticamente descaracterizado na data de publicação do Decreto que efetive tal ato.

I - Na ocorrência da situação prevista, os imóveis assumirão o zoneamento dos imóveis imediatamente contíguos.

II - Os imóveis que receberem nova caracterização, nos termos da presente Lei, retornarão à sua condição de origem como Zona de Ocupação Específica, em caso de retrocessão ao patrimônio do Município.

§3º São instituídos como ZOE1 as áreas cujos parâmetros de uso e ocupação foram regulamentados para ZE-3 pela lei nº 2418 de 18 de novembro de 1988 e suas alterações.

Art. 25. A ZOE2 compreende porções do território, espaços, estabelecimentos e instalações sujeitas à preservação ambiental e os córregos urbanos canalizados, assim caracterizadas pelos setores municipais competentes, bem como, as áreas ambientalmente vulneráveis mapeadas na carta geotécnica como de risco, suscetíveis à ocorrência de deslizamentos de grande impacto, inundações repentinas ou processos geológicos ou hidrológicos correlatos.

§1º São instituídos como Zona de Ocupação Específica 2 - ZOE2 nos termos desta Lei, as áreas ribeirinhas ao Rio Itapecerica, regulamentadas como Zona Especial-2 pelo Decreto nº 1.406, de 05 de março de 1987 e suas alterações.



PREFEITURA MUNICIPAL DE DIVINÓPOLIS

Secretaria Municipal de Meio Ambiente e Políticas de Mobilidade Urbana - SEPLAM
Diretoria de Políticas Urbanas

§2º Fica o Poder Executivo Municipal, através de Lei específica e considerando os setores municipais competente, a Comissão de Uso e Ocupação do Solo e Conselho Municipal de Conservação e Defesa do Meio Ambiente - CODEMA, autorizado a regulamentar, quando pertinente e não incorrer em riscos para a população, os parâmetros de uso e ocupação da ZOE2, sempre que for necessária sua ocupação.

Art. 26. A ZOE3 compreende áreas de entorno do Aeroporto Brigadeiro Cabral com restrições de uso e ocupação.

Parágrafo único. Fica o Poder Executivo Municipal, através de Lei específica e considerando os setores municipais competentes e a Comissão de Uso e Ocupação do Solo, autorizado a regulamentar os parâmetros de uso e ocupação da ZOE3, sempre que for necessária sua ocupação.

Art. 27. O Poder Público Municipal poderá, mediante Lei autorizativa, quando de interesse público comprovado, criar zonas de ocupação específicas sujeitas a regime urbanístico específico, mais restritivo, delimitando-as e estabelecendo as limitações urbanísticas.

Seção III Categoria de Uso

Art. 28. As categorias de usos no Município de Divinópolis são as seguintes:

- I - Residencial;
- II - Comercial;
- III - Serviço;
- IV - Centro de Compras e Serviços;
- V - Serviço de Uso Coletivo;
- VI - Industrial;
- VII - Atividades Especiais;

§1º A lista das atividades permitidas em cada categoria de uso prevista obedecerá a Classificação Nacional de Atividade Econômica (CNAE), detalhada no ANEXO III, que será parte integrante desta lei e atualizada sempre que necessário via regulamentação por Decreto do Executivo Municipal.

§2º Caso a atividade pretendida não esteja especificada no ANEXO III desta lei, será adotado o parâmetro por similaridade de atividade, após anuência da Comissão de Uso e Ocupação do Solo.

Art. 29. As atividades econômicas constantes na tabela do ANEXO III, instaladas com fins-de exposição de produtos (showroom, mostruários e assemelhados) de caráter provisório, sem depósito e que não gerem fluxo de veículo de grande porte serão permitidas em quaisquer Zonas.

§1º A utilização para exposição de produtos, assim como seu caráter provisório, deverá estar indicado na solicitação encaminhada pelo interessado e explícito no Alvará emitido pelo setor municipal competente.

§2º Ficarão isentos da aprovação de projeto arquitetônico, desde que obedecidos os parâmetros da respectiva zona, sendo indispensável a apresentação de Anotação de Responsabilidade Técnica (ART) ou Registro de Responsabilidade Técnica (RRT) de um responsável técnico legalmente habilitado para a solicitação de Alvará de Localização e Funcionamento.



Subseção I
Da Categoria de Uso Residencial

Art. 30. A Categoria de Uso Residencial tem como referência a unidade habitacional e divide-se nas seguintes subcategorias:

I - Residencial Unifamiliar (RU) – uso residencial em edificações destinadas à habitação permanente, correspondente a 1 (uma) unidade habitacional por-terreno ou fração do mesmo;

II - Residencial Multifamiliar Vertical (RMV) - uso residencial em edificação destinada à habitação permanente, correspondendo a 2 (duas) ou mais unidades habitacionais agrupadas verticalmente;

III - Conjunto Residencial Horizontal (CRH) - uso residencial em edificações unifamiliares, destinadas à habitação permanente, agrupadas horizontalmente, formando um conjunto, do ponto de vista urbanístico, arquitetônico e paisagístico, tendo seu acesso por via pública, subdivide-se em:

a) Conjunto Residencial Horizontal 1 (CRH1), correspondendo a mais de uma unidade habitacional por terreno ou associação de terrenos, limitado a um número máximo de 29 unidades;

b) Conjunto Residencial Horizontal 2 (CRH2), fica limitada a um número mínimo de 30 (trinta) e máximo de 100 unidades habitacionais, limite a partir do qual deverá ser promovido o parcelamento da gleba, nos termos da legislação em vigor, bem como demais normas e resoluções pertinentes;

IV - Conjunto Residencial Vertical (CRV) - uso residencial em edificações multifamiliares verticais, formando um conjunto do ponto de vista urbanístico, arquitetônico e paisagístico, tendo seu acesso por via pública. A caracterização como Conjunto Residencial Vertical fica limitada a um número mínimo de 2 (dois) blocos distintos residenciais multifamiliares verticais e com máximo de 200 (duzentas) unidades habitacionais, limite a partir do qual deverá ser promovido o parcelamento da gleba, nos termos da legislação em vigor, bem como demais normas e resoluções pertinentes.

Parágrafo único. Para as categorias de uso residencial de que tratam o inciso I e II, no caso de utilização de um único lote, fica estabelecida a cota mínima de 150 m² (cento e cinquenta metros quadrados) de terreno sem que haja prejuízo de outros usos, devendo-se considerar:

I - Para uso residencial unifamiliar e uso residencial multifamiliar horizontal a cota mínima será para cada unidade habitacional;

II - Para uso residencial multifamiliar vertical, a cota mínima será para cada bloco de unidades habitacionais;

III - Para uso residencial multifamiliar serão analisados isoladamente os usos residencial unifamiliar, residencial multifamiliar horizontal e residencial multifamiliar vertical;

Art. 31. Quando se tratar de Conjunto Residencial Horizontal 1 (CRH1), o empreendimento deverá satisfazer, no que couber, às seguintes disposições:

§1º Cada edificação deverá satisfazer as características de ocupação prevista para a zona.

§2º Para cada edificação residencial unifamiliar deverá corresponder, no mínimo, uma área privativa de terreno igual a 150,00 m² (cento e cinquenta metros quadrados).

§3º Quando no CRH1 houver vias internas de circulação, estas deverão atender o que segue:

I - Para as vias de circulação de veículos: largura mínima de 3,00 (três) metros;

II - Faixa livre de circulação de pedestres: largura mínima 1,20 (um e vinte) metros.



Art. 32. Quando se tratar de Conjunto Residencial Horizontal 2 (CRH2) e Conjunto Residencial Vertical (CRV), o empreendimento deverá satisfazer, no que couber, às seguintes disposições:

§1º Cada edificação deverá satisfazer as características de ocupação prevista para a zona.

§2º Nos Conjuntos Residenciais Horizontais 2 (CRH2), para edificação residencial unifamiliar deverá corresponder, no mínimo, uma área privativa de terreno igual a 150,00 m² (cento e cinquenta metros quadrados).

§3º A área total de terreno onde serão edificados Conjuntos Residenciais Verticais (CRV) será equivalente, no mínimo, a somatória da área do terreno correspondente ao menor modelo de parcelamento previsto para a zona para cada edificação residencial multifamiliar.

§4º Para os empreendimentos de que trata este artigo poderão, desde que justificado, ser exigidos pelos Setor Municipal de Planejamento e de Trânsito, parâmetros adicionais, não contemplados nesta lei, em função de particularidades de cada empreendimento.

§5º O sistema viário interno ao empreendimento deverá obedecer às diretrizes fornecidas pelo Setor Municipal de Trânsito.

§6º Aplicam-se aos empreendimentos de que trata este artigo, além do disposto nesta Lei, as Leis Federal e Municipal de Parcelamento do Solo Urbano e demais leis pertinentes, inclusive no que dispõe sobre os percentuais mínimos de áreas públicas a serem transferidas ao Município.

§7º Em se tratando de condomínios, as áreas públicas, a que se refere o parágrafo anterior, deverão localizar-se fora dos seus limites, podendo ser contíguas ou não ao mesmo, e deverão manter a correspondência dos valores monetários equivalentes à avaliação do terreno, na data do protocolo para a análise do projeto, com a anuência da comissão de avaliação imobiliária;

Art. 33. Aplica-se às Incorporações Imobiliárias, no que couber, o disposto nos artigos 31 e 32.

Subseção II **Da Categoria de Uso Comercial**

Art. 34. A categoria de uso comercial compreende as seguintes subcategorias exercidas em espaços, instalações ou edificações:

I - Comércio Local (CL);

II - Comércio de Bairro (CB);

III - Comércio Principal (CP);

Art. 35. Comércio local, atividades de comércio voltadas para o atendimento da população local:

I - Comércio Local 1 (CL1), em estabelecimentos com área edificada menor ou igual a 120 m² (cento e vinte metros quadrados);

II - Comércio Local 2 (CL2), em estabelecimentos com área edificada menor ou igual a 200 m² (duzentos metros quadrados);

Art. 36. Comércio de bairro, atividades de comércio voltadas para o atendimento da população do bairro:



PREFEITURA MUNICIPAL DE DIVINÓPOLIS

Secretaria Municipal de Meio Ambiente e Políticas de Mobilidade Urbana - SEPLAM

Diretoria de Políticas Urbanas

I - Comércio de Bairro 1 (CB1), em estabelecimento com área edificada menor ou igual a 500 m² (quinhentos metros quadrados), exceto no caso de supermercado e hortomercado, quando este valor poderá ser menor ou igual a 1000m² (mil metros quadrados);

II - Comércio de Bairro 2 (CB2), em estabelecimento com área edificada menor ou igual a 900 m² (novecentos metros quadrados), exceto no caso de supermercado e hortomercado, quando este valor poderá ser menor ou igual a 2000m² (dois mil metros quadrados);

Art. 37. Comércio principal, atividades de comércio com ampla área de abrangência e variedade de atendimento:

I - Comércio Principal 1 (CP1): em estabelecimentos sem limite de área edificada;

II - Comércio Principal (CP2): em estabelecimentos que são de alguma forma incômodos, perigosos, nocivos à coexistência com residências, ou que causem impacto, alteração e sobrecarga na capacidade de atendimento da infraestrutura urbana. Sem limite de área edificada;

Subseção III

Da Categoria de Uso de Serviço

Art. 38. A categoria de uso de serviço compreende as seguintes subcategorias, exercidas em espaços, instalações ou edificações:

I - Serviço Local (SL);

II - Serviço de Bairro (SB);

III - Serviço Principal (SP);

IV - Serviço Especial (SE).

Art. 39. Serviço local, atividades de serviços voltadas para o atendimento da população local:

I - Serviço Local 1 (SL1), em estabelecimentos com área edificada menor ou igual a 120 m² (cento e vinte metros quadrados);

II - Serviço Local 2 (SL2), em estabelecimentos com área edificada menor ou igual a 200 m² (duzentos metros quadrados);

Art. 40. Serviço de bairro, atividades de serviços voltadas para o atendimento da população do bairro:

I - Serviço do Bairro 1 (SB1), em estabelecimentos com área edificada menor ou igual a 500 m² (quinhentos metros quadrados);

II - Serviço do Bairro 2 (SB2), em estabelecimentos com área edificada menor ou igual a 900 m² (novecentos metros quadrados);

Art. 41. Serviço principal, atividades de serviços com ampla área de abrangência e variedade de atendimento:

I - Serviço Principal 1 (SP1), em estabelecimentos sem limite de área edificada;

II - Serviço Principal 2 (SP2), em estabelecimentos que são de alguma forma incômodos, perigosos, nocivos à coexistência com residências, ou que causem impacto, alteração e sobrecarga na capacidade de atendimento da infraestrutura urbana. Sem limite de área edificada;



Art. 42. Serviços especiais: atividades de serviços que são nocivos à convivência com outros usos, em especial o residencial, seja pelo risco à segurança das pessoas e bens, seja pelo transtorno que possam provocar por movimentação de máquinas, veículos e mercadorias ou por alterarem as condições ambientais

I - Serviço Especial 1 (SE1), em estabelecimentos com área edificada menor ou igual a 2.000 m² (dois mil metros quadrados);

II - Serviço Especial 2 (SE2), em estabelecimentos sem limite de área edificada.

Art. 43. É facultado ao profissional autônomo exercer atividades inerentes à sua profissão na sua residência, independentemente da zona em que a mesma esteja situada, desde que o exercício das atividades não seja, sob qualquer forma, poluente ou incompatível com o uso residencial, podendo ocupar até 50 m² (cinquenta metros quadrados) de área construída, sem extrapolar a taxa de ocupação máxima permitida para a zona.

Subseção IV
Do Centro de Compras e Serviços

Art. 44. A categoria de uso Centro de Compras e Serviços, compreende edificações destinadas a abrigar serviços e comércio agrupados, que possuam áreas de uso comum, tais como shoppings centers e galerias comerciais.

I - Centro de Compras e Serviços 1 (CCS1), em estabelecimentos com área edificada menor ou igual a 500 m² (quinhentos metros quadrados) voltados para o atendimento da população local ou do bairro;

II - Centro de Compras e Serviços 2 (CCS2), em estabelecimentos sem limite de área edificada, com ampla área de abrangência e variedade de atendimento;

Subseção V
Do Serviço de Uso Coletivo

Art. 45. A categoria de serviço de uso coletivo compreende as seguintes subcategorias, exercidas em espaços, instalações e edificações:

I - Serviço de Uso Coletivo Local (UCL);

II - Serviço de Uso Coletivo de Bairro (UCB);

III - Serviço de Uso Coletivo Principal (UCP).

Art. 46. Serviço de uso coletivo local, atividades exercidas por instituições e entidades de natureza pública ou privada, voltadas para o atendimento da população local, não conflitantes com o uso predominantemente residencial:

I - Serviço de Uso Coletivo Local 1 (UCL1), em estabelecimentos com área edificada menor ou igual a 600 m² (seiscentos metros quadrados);

II - Serviço de Uso Coletivo Local 2 (UCL2), em estabelecimentos com área edificada menor ou igual a 1.000 m² (mil metros quadrados).

Art. 47. Serviço de uso coletivo de bairro, atividades exercidas por instituições e entidades de natureza pública ou privada, voltadas para o atendimento da população do bairro, com níveis toleráveis de conflito com o uso predominantemente residencial:



PREFEITURA MUNICIPAL DE DIVINÓPOLIS

Secretaria Municipal de Meio Ambiente e Políticas de Mobilidade Urbana - SEPLAM
Diretoria de Políticas Urbanas

I - Serviço de Uso Coletivo de Bairro 1 (UCB1): em estabelecimentos com área edificada menor ou igual a 2.000 m² (dois mil metros quadrados);

II - Serviço de Uso Coletivo de Bairro 2 (UCB2): sem limite de área edificada.

Art. 48. Serviço de uso coletivo principal, atividades compreendidas pelas instituições e entidades de natureza pública ou privada, de grande porte e ampla área de abrangência e variedade de atendimento.

I - Serviço de Uso Coletivo Principal 1 (UCP1), são de alguma forma conflitantes com o uso predominantemente residencial, sem limite de área edificada;

II - Serviço de Uso Coletivo Principal 2 (UCP2), são de alguma forma conflitantes com o uso predominantemente residencial ou causam alteração e sobrecarga na capacidade de atendimento da infraestrutura urbana, sem limite de área edificada.

Subseção VI

Da Categoria de Uso Industrial

Art. 49. A categoria de serviço de uso industrial compreende as seguintes subcategorias:

I - Indústria de Pequeno Porte (IP);

II - Indústria de Médio Porte (IM);

III - Indústria de Grande Porte (IG).

§1º A determinação do caráter poluente das indústrias não listadas no Anexo III deverá ser baseada em laudo pormenorizado firmado por profissional especializado e aprovado pelo Setor de Política Ambiental da Prefeitura de acordo com a Lei Municipal de Meio Ambiente. Toda alteração sem autorização formal do setor competente implicará em cassação automática da licença para construção ou funcionamento.

§2º As atividades de uso industrial obedecerão, na sua implantação ou ampliação, além dos parâmetros estabelecidos nesta lei, aos parâmetros de natureza física e ambiental fixados pelos órgãos competentes municipais, estaduais e federais.

Art. 50. Indústria de pequeno porte, atividades de manufatura e transformação industrial:

I - Indústria de Pequeno Porte com Baixo Potencial Poluente (IPB): apresentam impacto ambiental não significativo, não conflitantes com as demais categorias de uso estabelecidas por esta Lei, não requerem instalações e equipamentos que possam colocar em risco a segurança das pessoas e bens, em estabelecimentos com área edificada menor ou igual 500m² (quinhentos metros quadrados);

II - Indústria de Pequeno Porte com Impacto Ambiental (IPI): atividades incômodas, nocivas e/ou perigosas que apresentam impacto ambiental significativo, com restrições por gerarem conflitos com as demais categorias de uso estabelecidas por esta Lei, em estabelecimentos com área edificada menor ou igual 500m² (quinhentos metros quadrados).

Art. 51. Indústria de médio porte, atividades de manufatura e transformação industrial:

I - Indústria de Médio Porte com Baixo Potencial Poluente (IMB): atividades incômodas que apresentam impacto ambiental não significativo, não conflitantes com as demais categorias de uso estabelecidas por esta Lei, não requerem instalações e equipamentos que possam colocar em risco a segurança das pessoas e bens, em estabelecimentos com área edificada menor ou igual 3.000m² (três mil metros quadrados);



PREFEITURA MUNICIPAL DE DIVINÓPOLIS

Secretaria Municipal de Meio Ambiente e Políticas de Mobilidade Urbana - SEPLAM
Diretoria de Políticas Urbanas

II - Indústria de Médio Porte com Impacto Ambiental (IMI): atividades incômodas, nocivas e/ou perigosas que apresentam impacto ambiental significativo e restrições por gerarem conflitos com as demais categorias de uso estabelecidas por esta Lei, estabelecimentos com área edificada menor ou igual a 3.000m² (três mil metros quadrados).

Art. 52. Indústria de grande porte, atividades de manufatura e transformação industrial:

I - Indústria de Grande Porte com Baixo Potencial Poluente (IGB): atividades incômodas que apresentam impacto ambiental suportável, não conflitantes com algumas outras categorias de uso estabelecidas por esta Lei e não requerem instalações e equipamentos que possam colocar em risco a segurança das pessoas e bens, sem limite de área edificada;

II - Indústria de Grande Porte com Impacto Ambiental (IGI): atividades incômodas, nocivas e/ou perigosas que apresentam alto impacto ambiental e são conflitantes com as demais categorias de uso estabelecidas por esta Lei, sem limite de área edificada.

Subseção VII **Das Atividades Especiais**

Art. 53. Atividades Especiais (ATE), atividades primárias, secundárias ou institucionais, com especial impacto ambiental, características particulares de instalação e que não tenham a localização definida por esta Lei.

§1º Os empreendimentos listados como Atividades Especiais dependerão de elaboração de Estudo Prévio de Impacto de Vizinhança - EIV, para obter as licenças ou autorizações de construção, ampliação ou funcionamento a cargo do Poder Público municipal.

§2º A localização e os demais parâmetros urbanísticos deverão ser estabelecidos após análise do EIV pelos setores municipais competentes e com anuência da Comissão de Uso e Ocupação do Solo, para cada caso individualmente.

Seção IV **Das vagas de Estacionamento e Pólos Geradores de Viagens (PGVs)**

Art. 54. A proporção das vagas para estacionamento de veículos leves para as atividades e usos urbanos não enquadrados como Pólos Geradores de Viagens (PGVs), em função de suas características, está estabelecida no Anexo IV desta lei, conforme zoneamento.

§1º Os terrenos com área igual ou inferior a 200 m² (duzentos metros quadrados) com testada igual ou inferior a 7,50m (sete metros e cinquenta centímetros) ou profundidade igual ou inferior a 15,00m (quinze metros), estão isentos de área de estacionamento para edificações com qualquer tipo de uso.

§2º Em edificações com uso não residencial, localizadas em qualquer zona, com área edificada computável (AEC) igual ou inferior a 400 m² (quatrocentos metros quadrados), estão isentas de área de estacionamento, desde que não se classifiquem como PGVs.

§3º Para aplicação do disposto no parágrafo anterior, deve-se considerar a somatória da área edificada computável (AEC) de todas as atividades não residenciais.

§4º Nas edificações com área edificada computável (AEC) maior que 400 m² (quatrocentos metros quadrados), onde forem exercidas categorias de uso diferentes, verificar-se-á o atendimento ao caput deste artigo para cada categoria isoladamente.



PREFEITURA MUNICIPAL DE DIVINÓPOLIS

Secretaria Municipal de Meio Ambiente e Políticas de Mobilidade Urbana - SEPLAM

Diretoria de Políticas Urbanas

§5º O número mínimo de vagas a serem disponibilizadas para as edificações a serem construídas deverá ser de vagas livres. Quando no cálculo de número de vagas de estacionamento o valor resultante for fracionado será atribuído como número mínimo de vagas o maior número inteiro seqüencial.

§6º Em usos exclusivamente residenciais será admitido o modelo de vagas presas, desde que estas pertençam à mesma unidade habitacional, respeitados os dimensionamentos mínimos para cada vaga e que não interfira, sob nenhuma circunstância, nas áreas de manobra.

§7º Os pilares não podem comprometer as dimensões mínimas das vagas e nem as áreas de circulação e manobras dos veículos.

§8º As dimensões mínimas das vagas e das áreas de circulação e manobra estão especificadas no Anexo IV.

Art. 55. Nas áreas de estacionamento de estabelecimentos privados de uso coletivo deverão ser reservadas vagas de estacionamento destinadas exclusivamente às pessoas idosas, assim como, a veículos que transportem pessoas com deficiência e com mobilidade reduzida.

Parágrafo único. As vagas a que se refere o caput deste artigo deverão atender em sua totalidade às normas vigentes.

Art. 56. Nos terrenos onde houver área não edificável, até que seja executada a implantação do sistema viário pelo órgão competente, será permitida a implantação de vaga de estacionamento descoberta nesta área, não sendo computadas para efeito das exigências do Anexo IV.

Art. 57. Fica permitida, para usos não residenciais, a adoção de sistemas mecanizados ou eletromecânicos para estacionamento de veículos leves. Quando necessário e solicitado, deverão ser comprovados tecnicamente sua eficiência através da especificação técnica do fabricante.

Parágrafo único. Aplica-se o disposto neste artigo para usos residenciais, desde que as vagas de estacionamento computadas no cálculo mínimo exigido por esta lei, não dependam destes sistemas.

Art. 58. A edificação existente anterior à data da publicação desta lei, que não atender as novas disposições relativas à reserva de espaço para estacionamento, deverá atendê-las quando ocorrer reforma com acréscimo de área edificada (AE) superior a 20% (vinte por cento) e/ou mudança de uso que o configure como Pólo Gerador de Viagens (PGVs).

§1º A verificação do total de acréscimo da área edificada será realizada a partir das informações constantes do projeto aprovado.

§2º No caso de inexistir projeto aprovado a verificação do total de acréscimo da área edificada será realizada a partir das informações constantes do Cadastro Técnico Municipal (CTM).

Art. 59. Considera-se Pólo Gerador de Viagens (PGV) o Empreendimento/Edificação permanente ou transitório que, pela concentração da oferta de bens ou serviços, gerem ou atraem grande fluxo de população com substancial interferência na circulação viária do entorno, podendo prejudicar a acessibilidade da área de influência, além de agravar as condições de veículos e pedestres, necessitando de grandes espaços para estacionamento, carga e descarga, ou movimentação de embarque e desembarque.

§1º As atividades e os respectivos portes adotados para enquadramento como Pólo Gerador de Viagens estão especificados no Anexo IV, parte integrante desta lei.

§2º Caso a atividade pretendida não esteja especificada no Anexo IV desta lei será adotado o parâmetro por similaridade de uso, após anuência da Comissão de Uso e Ocupação do Solo.



PREFEITURA MUNICIPAL DE DIVINÓPOLIS

Secretaria Municipal de Meio Ambiente e Políticas de Mobilidade Urbana - SEPLAM
Diretoria de Políticas Urbanas

§3º Serão consideradas para o enquadramento e classificação de Pólo Gerador de Viagens as construções novas, a instalação de atividades, as regularizações e as ampliações de construções já existentes, desde que a área construída seja compatível com o PGV. No caso de regularização ou ampliação, a compatibilidade da área deverá ser total, ou seja, a existente acrescida da regularizada ou ampliada.

Art. 60. Os PGVs subdividem-se em função do grau de impacto no sistema viário:

I - Micropolo: Pólo Gerador de Baixo Impacto;

II - PGV1: Pólo Gerador de Médio Impacto;

III - PGV2: Pólo Gerador de Grande Impacto.

§1º A classificação de PGVs pelo grau de impacto viário e exigências mínimas a serem atendidas estão estabelecidas no Anexo IV desta Lei.

§2º As exigências mínimas de que trata o parágrafo anterior deverão estar atendidas dentro do imóvel, excluindo-se a área não edificável.

Art. 61. Quando a análise técnica do PGV indicar a necessidade de implantação de medidas mitigadoras e/ou compensatórias no sistema viário, inseridas ou não dentro do limite da propriedade do empreendimento, ficam a cargo do empreendedor os custos do projeto, da implantação e de execução das medidas necessárias à qualificação da estrutura urbana para instalação do uso requerido.

CAPÍTULO IV DAS LIMITAÇÕES E OUTRAS DISPOSIÇÕES URBANÍSTICAS

Art. 62. Fica o Poder Executivo Municipal, através de Lei específica, considerando os órgãos competentes e a Comissão de Uso e Ocupação do Solo, autorizado a regulamentar os parâmetros de uso e ocupação das Áreas Especiais (AEs) e das Áreas de Especial Interesse Social (AEIS) assim definidas pelo Plano Diretor Municipal, Lei Complementar nº 169 de 08 de abril de 2014.

Art. 63. Qualquer construção, reforma ou ampliação de edificação só poderá ser executada com a observância dos parâmetros estabelecidos para cada zona, previstos nesta ou em outras leis pertinentes.

§1º Os parâmetros a que se refere este artigo estão, no que couber, indicados para cada tipo de zona e categoria de uso nos ANEXOS II, III e IV desta Lei.

§2º No caso de edificações ou espaços regularmente tombados, as alterações de uso, reformas, acréscimos e decréscimos de área, bem como a construção ou ocupação do entorno legalmente definido, dependerão de diretrizes prévias fixadas pelo Conselho Municipal do Patrimônio Cultural (COMPAC) e anuência da Comissão de Uso e Ocupação do Solo.

§3º As edificações enquadradas nos critérios da Lei Ambiental do Município estarão sujeitas a Licenciamento Ambiental, quando for o caso, de acordo com os requisitos da legislação.

Art. 64. Qualquer atividade que seja exercida ou que se queira exercer na Zona Urbana só será permitida se estiver enquadrada na categoria de uso e no zoneamento incidente no local de seu exercício.

Parágrafo único. A convivência de categorias com usos diferenciados em uma mesma edificação, exceto em Centros de Compras e Serviços, será admitida desde que cada uso individualmente seja aceito na Zona considerada, sendo assegurada a compatibilidade plena entre as atividades e tenham acessos independentes.



CAPÍTULO V
DOS PROCESSOS ADMINISTRATIVOS
Seção I
Das Licenças Urbanísticas

Art. 65. O início de toda e qualquer construção, reconstrução, modificação, reforma, reparo, acréscimo ou demolição de imóvel construído, de qualquer natureza ou finalidade dependerá de prévia licença da Prefeitura Municipal e do pagamento de taxa, assim como nenhum estabelecimento poderá instalar-se, iniciar suas atividades, mudar seu ramo de atividade, de endereço ou razão social, sem a prévia licença para localização e funcionamento outorgada pelo Município de Divinópolis e sem o pagamento da taxa devida.

§1º O Alvará de Licença para a execução de obras particulares somente será concedido mediante prévia aprovação das plantas ou projetos de obras, na forma da legislação urbanística aplicável.

§2º A mudança de destinação de uma edificação, total ou parcial, entre o projeto arquitetônico aprovado e a solicitação do Alvará de Licença para Localização e Funcionamento, só será permitida, se tal fato não incorrer na inobservância de qualquer dos dispositivos contidos nesta ou em outras leis.

§3º O alvará relativo à concessão de qualquer das licenças mencionadas neste artigo terá o prazo de validade conforme se estabelece:

I - Para a execução, reforma ou ampliação de construção, obras ou edificações, o prazo de validade será de 02 (dois) anos observando:

a) as construções, obras ou edificações licenciadas e não iniciadas no prazo estabelecido no inciso I, deverão revalidar o respectivo alvará e submeter-se a qualquer modificação que tenha sido feita na legislação pertinente, não cabendo ao Município qualquer ônus, mesmo que seja necessária a alteração do projeto original;

b) findo o prazo concedido para o estabelecido no inciso I deste parágrafo e se não estiverem concluídas as construções, obras ou edificações, deverá o responsável requerer a revalidação do alvará de licença, que será concedido por novos períodos a cada 2 anos. Não havendo alterações no projeto, a emissão será automática sem necessidade de nova análise do projeto;

II - Para a realização de uso ou atividades, o alvará de licença terá prazo de validade de 01 (um) ano, findo este, deverá o interessado requerer sua revalidação.

a) é vedado ao Município, constatado que não houve qualquer alteração contratual, de endereço ou de uso e atividades, a cobrança para expedição de revalidação, cobrando-se somente a taxa de fiscalização pertinente;

b) ocorrendo quaisquer das alterações citadas na alínea anterior, deverá o interessado recolher as taxas devidas, bem como se submeter à apresentação de documentos exigidos por Lei.

§4º O pagamento das taxas municipais exigíveis não autoriza o início ou o desenvolvimento de construções, obras, edificações ou o exercício de usos ou atividades na Zona Urbana do Município.

§5º O alvará de licença poderá conter condições específicas, a serem fixadas pelo Executivo Municipal, para cumprimento pelo interessado e seus herdeiros ou sucessores, se for o caso, podendo ser exigida sua averbação no Cartório de Registro de Imóveis respectivo, para conhecimento de terceiros.

§6º A execução, reforma ou ampliação de construções, obras ou edificações deverá ser efetuada com integral observância de projeto arquitetônico aprovado, sem prejuízo do cumprimento dos preceitos legais aplicáveis.



PREFEITURA MUNICIPAL DE DIVINÓPOLIS

Secretaria Municipal de Meio Ambiente e Políticas de Mobilidade Urbana - SEPLAM
Diretoria de Políticas Urbanas

Art. 66. A análise do projeto arquitetônico e liberação da licença para a execução de edificações ou funcionamento de atividades, que constituam Polos Geradores de Viagens (PGVs) listados no Anexo IV desta Lei, dependerá de aprovação prévia pelo Setor Municipal responsável pelo Trânsito e Transportes.

§1º A autoridade competente deverá, sempre, fundamentar sua decisão final, qualquer que seja.

§2º A autoridade competente terá o prazo de 45 (quarenta e cinco) dias para decidir sobre o pedido do interessado.

§3º O processo de análise, aprovação e licenciamento do Pólo Gerador de Viagem (PGVs) serão regulamentados através de Decreto do Executivo.

Art. 67. A análise do projeto arquitetônico e liberação da licença para a execução de edificações ou funcionamento de atividades sujeitas ao controle sanitário nos termos da legislação municipal em vigência dependerá de aprovação prévia emitida pelo Setor Municipal de Saúde.

Parágrafo único. A autoridade competente deverá, sempre, fundamentar sua decisão final, qualquer que seja.

Art. 68. O requerimento de licença urbanística deverá ser encaminhados à Prefeitura contendo todos os elementos que permitam, pelo menos:

I - a localização na respectiva zona;

II - o enquadramento na respectiva categoria, subcategoria de uso e a Classificação Nacional de Atividade Econômica (CNAE), quando for o caso;

III - a verificação, quando for o caso, do integral cumprimento das limitações urbanísticas e preceitos legais aplicáveis.

§1º O Executivo Municipal exigirá os elementos necessários previstos em Lei, para adequada instrução e perfeito esclarecimento do pedido.

§2º Nos casos de parcelamento do solo, os pedidos deverão observar o disposto na lei e regulamentos pertinentes.

Art. 69. As licenças concedidas serão anotadas nos registros municipais de informações, especialmente os cadastrais e os tributários.

Seção II

Da Comissão de Uso e Ocupação do Solo

Art. 70. O Executivo Municipal constituirá por Decreto, a Comissão de Uso e Ocupação do Solo, composta por 18 (dezessete) membros efetivos e seus respectivos suplentes, a serem indicados pelos seguintes órgãos e entidades:

I - 01 representante da Câmara Municipal de Divinópolis (Presidente da Comissão de Administração Pública, Infraestrutura, Serviços Urbanos e Desenvolvimento Econômico);

II - 01 representante do Gabinete do Prefeito;

III - 01 representante da Associação Comercial e Industrial de Divinópolis - ACID;

IV - 01 representante do Conselho de Arquitetura e Urbanismo – CAU;



PREFEITURA MUNICIPAL DE DIVINÓPOLIS

Secretaria Municipal de Meio Ambiente e Políticas de Mobilidade Urbana - SEPLAM
Diretoria de Políticas Urbanas

- V - 01 representante do Conselho de Defesa e Preservação do Meio Ambiente - CODEMA;
- VI - 01 representante do Conselho de Mobilidade Urbana do Município de Divinópolis - CoMob;
- VII - 01 representante do Conselho Municipal do Patrimônio Cultural - COMPAC;
- VIII - 01 representante do Conselho Regional de Engenharia e Agronomia - CREA;
- IX - 01 representante do Corpo de Bombeiros Militar;
- X - 01 representante do Conselho Regional dos Corretores de Imóveis;

- XI - 01 representante da Federação das Associações de Moradores de Bairros e Conselhos Comunitários - FAMBACORD;
- XII - 01 representante da 48ª Subseção da Ordem dos Advogados do Brasil;
- XIII - 01 representante do Setor Municipal de Trânsito e Transportes;
- XIV - 01 representante do Sindicato das Indústrias da Construção Civil do Centro Oeste de Minas - SINDUSCON CO;
- XV - 01 representante do Sindicato dos Trabalhadores da Construção Civil e Mobiliário de Divinópolis;
- XVI - 01 representante do Setor Municipal de Aprovação de Projetos de Edificações;
- XVII - 01 representante do Setor Municipal de Meio Ambiente;
- XVIII - 01 representante do Setor Municipal de Planejamento Urbano;

§1º Em caso de empate nas votações, caberá ao Presidente da Comissão, escolhido por votação entre os membros, exercer o voto de desempate.

§2º Na hipótese de o representante da entidade ou órgão integrante da Comissão a que se refere o caput deste artigo deixar de comparecer a três reuniões consecutivas sem a devida justificativa, ou ainda no caso de extinção do órgão, o Prefeito poderá indicar substituto de qualquer outra entidade ouvida a comissão em exercício.

§3º Não havendo consenso entre os Órgãos, na indicação do representante, o Poder Público providenciará a indicação de uma nova entidade que represente o mesmo segmento, em substituição, através de Decreto.

§4º Neste caso, ou em qualquer outro, onde existam pendências que comprometam até 30% (trinta por cento) do total de membros da Comissão, esta fica autorizada a funcionar e deliberar normalmente, até que se regularize sua composição plena.

§5º A observação expressa no parágrafo anterior vale inclusive nos casos de atrasos na indicação dos representantes, por parte das entidades que compõe a Comissão.

§6º A Comissão de Uso e Ocupação do Solo tem autonomia para firmar regimento interno próprio, respeitados os limites desta Lei, podendo instituir, a seu critério, procedimentos complementares em sua rotina de trabalho, sendo recomendados, em especial:



PREFEITURA MUNICIPAL DE DIVINÓPOLIS

Secretaria Municipal de Meio Ambiente e Políticas de Mobilidade Urbana - SEPLAM

Diretoria de Políticas Urbanas

- I - criação de consultoria técnica específica para as questões de maior complexidade;
- II - realização de consultas efetivas à comunidade, via Associações de Moradores e demais Conselhos Municipais;
- III - estabelecimento de critérios para avaliação do desempenho de cada entidade, no desenvolvimento dos trabalhos, podendo recomendar alterações na composição da Comissão, em função desta avaliação.
- IV - sempre que houver divergência entre o posicionamento da Comissão de Uso e Ocupação do Solo e o(s) autor(es) da proposta de modificação desta Lei, será assegurada a presença e a participação efetiva de representantes da proposta, atendendo os critérios estipulados no regimento interno da Comissão de Uso e Ocupação do Solo.

§7º Os membros nomeados deverão ter formação técnica, de nível médio ou superior, quando representarem entidades com esta natureza.

§8º A Comissão de Uso e Ocupação do Solo terá o prazo máximo de 30 (trinta) dias para deliberação dos processos a ela encaminhados, findo o qual o processo será enviado ao Prefeito para o encaminhamento devido ou decisão final, quando for o caso.

Art. 71. À Comissão de Uso e Ocupação do Solo compete:

- I - colaborar na aplicação e fiscalização, propor modificações e anuir sobre toda proposta de modificação desta e de outras leis urbanísticas, devendo rejeitar de pronto quaisquer pedidos de alteração que não estejam acompanhados por fundamentação técnica, legal ou social consistente;
- II - deliberar quanto aos casos omissos e dúvidas na aplicação das leis urbanísticas, estabelecendo interpretação administrativa aplicável;
- III - deliberar quanto à localização das áreas de uso público, a serem transferidas para o Município, quando do processo de parcelamento de solo urbano ou em utilização de glebas para fins urbanos em conformidade com as legislações vigentes.
- IV - anuir quanto a regulamentação dos parâmetros urbanísticos de uso e ocupação das Áreas Especiais (AEs) e das Áreas de Especial Interesse Social (AEIS).
- V - anuir sobre toda proposta de desafetação de área de domínio público de uso comum e de uso especial, ou de modificação da destinação dos equipamentos de parques e praças;
- VI - anuir sobre toda proposta de instituição e regulamentação dos parâmetros urbanísticos de Zonas de Ocupação Específica (ZOE);
- VII - anuir à conveniência e, quando for o caso, à caracterização do loteamento de interesse social, de acordo com a Lei Municipal de Parcelamento e suas alterações;
- VIII - anuir sobre alteração de atividade, reformas, acréscimos e decréscimos de área em edificações ou espaços regularmente tombados, bem como a construção ou ocupação do entorno legalmente definido, a critério da COMPAC;
- IX - anuir sobre a atribuição de zoneamento para novos parcelamentos de solo urbano aprovados e para glebas quando da implantação de empreendimentos imobiliários específico;
- X - anuir sobre a inclusão de atividades no Anexo III desta Lei;



PREFEITURA MUNICIPAL DE DIVINÓPOLIS

Secretaria Municipal de Meio Ambiente e Políticas de Mobilidade Urbana - SEPLAM
Diretoria de Políticas Urbanas

XI - anuir sobre a inclusão de atividades no Anexo IV, a serem classificadas como Polo Gerador de Viagens (PGVs);

XII - anuir sobre a localização e definição de parâmetros urbanísticos das Atividades Especiais;

XIII - anuir previamente à concessão de licença para construções e atividades, nas seguintes hipóteses:

- a) edificações e obras relacionadas à segurança pública;
- b) edificações destinadas às seguintes atividades: escolas de samba, autódromos, hipódromos, estádios, campus universitários, estações de telecomunicações e radiodifusão, matadouros, abatedouros, jardim zoológico, independentemente da área construída;
- c) praças e parques com área igual ou superior a 10.000 m² (dez mil metros quadrados);

Parágrafo único. As deliberações a que compete a Comissão de Uso e Ocupação do Solo deverão ser fundamentadas utilizando-se como referência os pareceres técnicos emitidos pelos setores competentes da Prefeitura Municipal.

Seção III Das Sanções Administrativas

Art. 72. Os infratores das disposições desta Lei, de seu regulamento e dos demais atos normativos complementares ficam sujeitos às seguintes sanções, sem prejuízo de outras estabelecidas em Leis especiais, de acordo com o disposto em decreto regulamentar:

I - multa, pelo simples cometimento de infração em função de sua natureza, de valor não inferior à metade de uma Unidade Padrão Fiscal do Município de Divinópolis (UPFMD), levando-se em conta sua amplitude e gravidade;

II - multa diária, enquanto não ocorra a regularização determinada pela autoridade competente, após o decurso do prazo concedido para tal, cujo valor diário não poderá ser inferior à metade de uma UPFMD;

III - interdição do exercício de atividades ou usos proibidos por lei;

IV - embargo de obra, construção ou edificação iniciada sem licença ou em desacordo com o projeto aprovado;

V - demolição de obra, construção ou edificação que contrarie os preceitos desta Lei;

VI - perda de incentivos ou benefícios fiscais concedidos pelo Município, se for o caso.

§1º A multa simples ou diária será imposta tendo em vista a natureza, a gravidade e a amplitude de infração, combinadas com a dimensão da área do imóvel onde tenha sido praticada, e os prejuízos sociais, ambientais ou urbanísticos decorrentes do ato.

§2º A multa diária poderá ser suspensa por prazo determinado, se a autoridade, motivadamente, deferir requerimento do infrator ou responsável, devidamente fundamentado.

§3º Findo o prazo a que se refere o parágrafo anterior, sem que o responsável regularize a situação, nos termos da Lei, a multa diária voltará a incidir, automaticamente.



PREFEITURA MUNICIPAL DE DIVINÓPOLIS

Secretaria Municipal de Meio Ambiente e Políticas de Mobilidade Urbana - SEPLAM

Diretoria de Políticas Urbanas

§4º O embargo, a demolição e a interdição poderão ser aplicados independentemente de multa simples ou diária.

Art. 73. Nos casos de reincidência, a multa simples ou diária será aplicada em valor correspondente, no mínimo, ao dobro da anterior, conforme critérios que forem estabelecidos em regulamento, sem prejuízo da aplicação cumulativa de outras sanções cabíveis, a critério da autoridade competente.

§1º Reincidente é o infrator ou responsável que cometer nova infração da mesma natureza, qualquer que tenha sido o local onde se verifique a infração anterior.

§2º Responderá solidariamente pela infração o proprietário ou o possuidor do terreno ou imóvel no qual se tenha praticado a infração ou, ainda, que, por si ou preposto, por qualquer modo, a cometer, concorrer para a sua prática ou dela se beneficiar.

Art. 74. Da aplicação das penalidades previstas nesta Lei caberá recurso, dentro do prazo fixado em regulamento, à autoridade imediatamente superior à que tenha imposto a sanção.

Art. 75. A licença concedida com infração aos preceitos desta Lei será cassada por autoridade superior, que promoverá a imediata apuração de responsabilidade e aplicará as penalidades cabíveis ao servidor responsável, se for o caso.

Art. 76. As infrações serão apuradas mediante diligências realizadas por agentes credenciados da Prefeitura, que lavrarão auto de infração quando as constatarem.

Parágrafo único. O infrator será notificado e intimado para apresentar defesa dentro do prazo que for fixado em regulamento.

Art. 77. A penalidade será imposta por autoridade definida em regulamento, a qual firmará auto de imposição de sanção, especificando a pena aplicada e determinando as providências cabíveis para a execução da medida punitiva.

Parágrafo único. Na hipótese de recurso contra a imposição de sanção, a autoridade competente, para decidir a matéria, deverá fazê-lo dentro de prazo estabelecido em regulamento.

Art. 78. O embargo de obra, construção ou edificação será aplicado nos casos de infração da Lei ou de regulamento, segundo constatação e avaliação feita pela autoridade competente, em especial nas seguintes hipóteses:

- I - quando não houver sido obtido o respectivo alvará de licença;
- II - quando estiver sendo executada sem a responsabilidade de profissional registrado nos Órgãos competentes;
- III - quando houver infração a preceito legal;
- IV - quando houver risco de dano ao meio ambiente, a pessoas ou bens terceiros.

Art. 79. A demolição de obra, construção e edificação será aplicada nas seguintes hipóteses:

- I - quando houver risco iminente de dano a pessoas e bens;
- II - quando contrariar preceito legal socialmente relevante, a critério da autoridade competente;
- III - quando a obra ou construção causar dano relevante ao meio ambiente.



PREFEITURA MUNICIPAL DE DIVINÓPOLIS

Secretaria Municipal de Meio Ambiente e Políticas de Mobilidade Urbana - SEPLAM
Diretoria de Políticas Urbanas

Parágrafo único - Competirá ao Prefeito Municipal a imposição da pena prevista neste artigo.

Art. 80. Quando se tratar de irregularidades relacionadas à estabilidade das construções, ou a outras questões técnicas relativas aos projetos complementares, à execução da obra ou qualidade dos materiais, deverão ser acionadas as instâncias competentes para fiscalização e aplicação de penalidades, cabendo à Prefeitura somente a observância do cumprimento desta Lei e das demais Leis Urbanísticas Municipais.

Art. 81. Sem prejuízo da penalidade aplicável, o infrator ou responsável deverá providenciar, por sua conta e risco, a concretização das medidas de adaptação que forem determinadas pela autoridade municipal competente para regularizar a situação, executando, adequadamente, as obras e serviços necessários que lhe forem exigidos.

CAPÍTULO VI DAS DISPOSIÇÕES FINAIS E TRANSITÓRIAS

Art. 82. Os procedimentos para análise e aprovação de projetos arquitetônicos necessários ao atendimento das solicitações formuladas à Prefeitura Municipal de Divinópolis serão regulamentados por decreto do executivo.

Art. 83. A unificação e/ou a subdivisão de terrenos em qualquer área da Zona Urbana do Município de Divinópolis devem seguir os parâmetros definidos em lei específica que estabelece os modelos de parcelamento permitidos em cada classificação de zoneamento.

Parágrafo único. Para efeito de subdivisão de terrenos, quando existirem edificações ou projetos aprovados não executados, mas com Alvará de Licença para a execução de obras particulares em vigência, os terrenos resultantes deverão respeitar os parâmetros urbanísticos considerando a implantação da edificação.

Art. 84. As modificações em construções, obras ou edificações iniciadas ou existentes, aprovadas pela Prefeitura em conformidade com a Lei nº 2418 de 18 de novembro de 1988, somente poderão ocorrer em atendimentos aos preceitos desta Lei.

Art. 85. A renovação de licenças para as atividades aprovadas pela Prefeitura em conformidade com a Lei nº 2418 de 18 de novembro de 1988 e que contrariem os preceitos desta lei, será tolerada, salvo parecer em contrário da Comissão de Uso e Ocupação do Solo, devidamente fundamentado.

Parágrafo único. Para o disposto neste artigo, não será admitida a inclusão de atividades incompatíveis com o zoneamento do local.

Art. 86. Qualquer modificação de parâmetros de uso e ocupação do solo e do zoneamento, estabelecidos por esta Lei, somente será admitida observando-se as seguintes condições:

I - não serão aceitos requerimentos, para alteração do texto da Lei, de iniciativa isolada, devendo estar envolvidos, no mínimo, 10 (dez) domicílios ou entidades, que comprovem relação direta ou indireta com a questão objeto da modificação, salvo quando de iniciativa do Executivo;

II - no caso de alteração de zoneamento, será exigida a anuência da maioria simples dos proprietários da área de intervenção e área de influência, assim definidas pelo setor municipal competente, salvo quando de iniciativa do Executivo;

III - nenhum projeto de Lei que altere o conteúdo desta e de outras leis urbanas, será encaminhado, seja pelo executivo ou pelo legislativo, sem antes ser ouvida a Comissão de Uso e Ocupação do Solo.

Art. 87. São partes integrantes desta Lei:



PREFEITURA MUNICIPAL DE DIVINÓPOLIS

Secretaria Municipal de Meio Ambiente e Políticas de Mobilidade Urbana - SEPLAM
Diretoria de Políticas Urbanas

- I - Anexo I: Glossário;
- II - Anexo II: Uso e ocupação do solo;
- III - Anexo III: Atividades;
- IV - Anexo IV: Áreas de estacionamento;
- V - Anexo V: Mapa de Zoneamento;
- VI - Anexo VI: Perímetro urbano - Descrição;
- VII - Anexo VII: Perímetro urbano - Mapa.

Parágrafo único. O ANEXO III será regulamentado através de Decreto do Executivo Municipal no prazo máximo de 90 dias da data de publicação desta Lei.

Art. 88. Os processos de solicitação de análise de projetos arquitetônicos para emissão de Licença de Alvará de construção e de solicitações de Licença de Alvará para localização e funcionamento em trâmite junto ao setor competente da Prefeitura Municipal de Divinópolis, até a data que esta Lei entrará em vigor, poderão ser analisados conforme lei nº 2418 de 18 de novembro de 1988 e suas alterações.

§1º. A opção de análise de que trata esse artigo será realizada integralmente pela legislação citada no caput.

§2º. Os processos em trâmite, de que trata este artigo, deverão ser aprovados até 6 (seis) meses após a vigência desta Lei. Após este prazo deverão atender integralmente ao contido nesta norma jurídica.

Art. 89. Quando da revisão do Plano Diretor do Município de Divinópolis, Lei Complementar 169 de 8 de abril de 2014, deverá ser realizada a revisão desta Lei objetivando a compatibilização das mesmas.

Art. 90. Esta Lei entrará em vigor, 90 (noventa) dias após a data de sua publicação, revogadas as disposições em contrário.

Divinópolis,

Galileu Teixeira Machado
Prefeito Municipal



ANEXO I: GLOSSÁRIO

- **Afastamento de fundo (A_{Fu})** – ver artigo 10.
- **Afastamento frontal (A_f)** – ver artigo 10.
- **Afastamento lateral (A_L)** – ver artigo 10.
- **Alinhamento** – linha separadora que determina o limite físico e legal entre a propriedade particular e a via, para efeito desta Lei considera-se testada sinônimo de alinhamento.
- **Altura máxima da edificação (H)** – ver artigo 6º.
- **Alvará** – ordem ou autorização expressa para a prática de determinado ato, expedida por autoridade administrativa ou judicial.
- **Área de uso comum** – é a área, edificada ou não, destinada ao uso comum de todos os proprietários do imóvel, sendo livre o acesso e o uso, de forma comunitária.
- **Área de preservação permanente (APP)** – área protegida, coberta ou não por vegetação, com a função ambiental de preservar os recursos hídricos, a permeabilidade do solo, a paisagem, a estabilidade geológica e a biodiversidade, facilitar o fluxo gênico de fauna e flora, proteger o solo e assegurar o bem-estar das populações humanas.
- **Área edificada (AE)** – soma de todas as áreas dos pisos utilizáveis cobertos com pé-direito mínimo de 2,20 (dois e vinte) metros, exceto os beirais e escadas com até 1,00 m (um metro) de largura e as áreas de serviços ou as varandas cobertas com até 1,00 m (um metro) de largura.
- **Área edificada computável (AEC)** – Área edificada (AE) descontadas as áreas de: garagem e estacionamento cobertos, circulação vertical (caixa de escadas e elevadores), casa de máquinas e caixa d'água.
- **Área não-edificável** – áreas impedidas de construção ao longo da faixa de domínio das rodovias e ferrovias, assim como, ao longo das águas correntes e dormentes. Poderão ser definidas outras áreas não edificáveis através de lei específica.
- **Área urbanizada** – extensão territorial da cidade com infraestrutura urbana.
- **Área Utilizada por Equipamento/Estrutura (AUE)** - Área utilizada para disposição dos equipamentos, estruturas e armazenagem, inclusive áreas destinadas a suporte administrativo.
- **Atividades incômodas** – atividades que possam produzir ruídos, trepidações, gases, poeiras, exalações, conturbações no tráfego, gerar perda de privacidade na vizinhança.
- **Atividades nocivas** – as que impliquem na manipulação de ingredientes, matérias-primas ou processos que prejudiquem a saúde, que possam atrair animais peçonhentos ou cujos resíduos possam poluir a atmosfera, cursos d'água e solo.
- **Atividades perigosas** – atividades que possam dar origem a explosões, incêndios, trepidações, produção de gases, poeiras, exalações e detritos danosos à saúde ou que, requerem instalações e equipamentos que possam colocar em risco a segurança das pessoas ou propriedades circunvizinhas.
- **Bloco** - edificação única, incluída ou não em conjunto habitacional, com estrutura física obrigatoriamente separada de demais edificações.
- **Carta Geotécnica** – documento cartográfico que contém dados sobre os tipos de solo, morfologia do relevo, drenagem; compreende porções do território, espaços, estabelecimentos e instalações sujeitas à preservação ambiental e áreas ambientalmente vulneráveis, áreas de risco, suscetíveis à ocorrência de deslizamentos de grande impacto, inundações repentinas ou processos geológicos ou hidrológicos correlatos, para subsidiar as ações de planejamento e prevenção, possibilitando ocupação urbana adequada e segura.
- **Chácaras de recreio** - loteamentos destinados a granjas ou chacreamentos cujos lotes se enquadrem nos modelos de parcelamento MP/5 e MP/6, conforme Lei de Parcelamento de Solo Urbano.
- **Cobertura (1)** – unidade residencial situada no último pavimento de uma edificação composta, em tese, de parte coberta e parte descoberta, esta última também denominada de terraço descoberto.
- **Cobertura (2)** – Sob o aspecto construtivo é o elemento de coroamento da edificação destinado a protegê-la das intempéries, geralmente compostos por sistema de vigamento e telhas, ou seja, o telhado. Pode ainda ser a última laje da edificação, geralmente impermeabilizada.
- **Cobertura permeável** - ver artigo 9º
- **Coefficiente de aproveitamento** – ver artigo 7º.
- **Contíguo** – o mesmo que adjacente; ao lado de; muito próximo; vizinho.



PREFEITURA MUNICIPAL DE DIVINÓPOLIS

Secretaria Municipal de Meio Ambiente e Políticas de Mobilidade Urbana - SEPLAM

Diretoria de Políticas Urbanas

- **Desmembramento** – subdivisão de gleba em lotes, com aproveitamento do sistema viário existente, desde que não implique na abertura de novas vias e logradouros públicos, nem no prolongamento, modificação ou ampliação dos já existentes.
- **Divisa** – linha separadora que determina o limite físico e legal de um terreno.
- **Duplex** – unidade condominial autônoma de uso residencial com dois pavimentos, que possua circulação vertical privativa formando uma unidade indivisível.
- **Equipamentos comunitários** – equipamentos públicos de educação, cultura, saúde, lazer e similares.
- **Equipamentos urbanos** – infraestruturas de escoamento das águas pluviais, iluminação pública, redes de esgoto sanitário, redes de abastecimento de água potável, redes de energia elétrica pública e domiciliar e as vias de circulação pavimentadas ou não.
- **Gabarito** – ver artigo 6º.
- **Galerias comerciais** – conglomerados de estabelecimentos comerciais, prestadores de serviços e lazer, distribuídos em um corredor interno ou externo de um edifício, podendo os estabelecimentos localizados próximos ao alinhamento do terreno, ter acesso através da fachada da edificação.
- **Garagem** – compartimento destinado exclusivamente à guarda de veículos.
- **Gleba** – terreno que não foi objeto de parcelamento do solo, conforme disposto na Lei de Parcelamento do Solo Urbano.
- **Impacto** – é a repercussão significativa, positiva ou negativa, que uma atividade pode ocasionar no ambiente urbano, na estrutura urbana ou na infraestrutura urbana, bairro ou região onde está instalada.
- **Incorporações imobiliárias** – atividade exercida com o intuito de promover e realizar a construção, para alienação total ou parcial, de edificações ou conjunto de edificações compostas de unidades autônomas.
- **Infraestrutura urbana** – constituída pelos equipamentos urbanos de escoamento das águas pluviais, iluminação pública, redes de esgoto sanitário, redes de abastecimento de água potável, redes de energia elétrica pública e domiciliar, rede de telecomunicações e as vias de circulação pavimentadas ou não.
- **Kitchenette** – tipo de apartamento com compartimentos conjugados que apresenta no mínimo quarto, sala, cozinha, área de serviço e banheiro.
- **Lote** – terreno servido de infraestrutura urbana, cujas dimensões atendam o disposto na Lei de Parcelamento do Solo Urbano.
- **Loteamento** – subdivisão de gleba em lotes com abertura de novas vias de circulação, de logradouros públicos ou prolongamento, modificação ou ampliação das vias existentes.
- **Mezanino** – parte do edifício de pé direito não inferior a 2,50m (dois metros e cinquenta centímetros), com acesso exclusivo ao pavimento em que está integrado O mezanino poderá ocupar até 70% (setenta por cento) da projeção em planta do pavimento imediatamente abaixo.
- **Modelo de parcelamento** – tipologias definidas pela legislação municipal de parcelamento do solo urbano. que determinam dimensões mínimas fixadas para testada e área do lote.
- **Nesgas** – área remanescente de parcelamento do solo urbano que não atenda os parâmetros de lote estabelecidos conforme modelo de parcelamento disposto por lei específica, quando atender a tais parâmetros poderá ser considerado lote para fins de edificação.
- **Parcelamento do solo** – divisão física e jurídica de gleba em partes realizada através de loteamento ou desmembramento, devidamente aprovado pela Prefeitura, nos termos das disposições das leis municipais vigentes e pertinentes.
- **Pavimento** – área compreendida entre o plano de piso e o plano do teto imediatamente acima do piso de referência, também identificado como andar de um edifício. Não serão considerados como pavimentos os mezaninos e as sobrelojas.
- **Pavimento térreo** – primeiro pavimento apoiado sobre o solo ou sobre o subsolo.
- **Permeabilidade do solo** – ver artigo 9º.
- **Shopping Center** – empreendimento planejado como um conjunto arquitetônico para abrigar estabelecimentos comerciais, prestadores de serviços e lazer que respondem a uma estrutura física e administrativa comum.
- **Sobreloja** – parte do edifício de pé direito não inferior a 2,50m (dois metros e cinquenta centímetros), situado logo acima de estabelecimento com categoria de uso comercial, da qual faz parte integrante e que apresente acesso exclusivo por esta. A sobreloja pode ocupar toda a projeção em planta do pavimento imediatamente abaixo, devendo atender os parâmetros disposto no Código de Obras do município.
- **Subsolo** – pavimentos que apresentam 100% (cem por cento) da área do seu piso abaixo, no mínimo, meio pé direito do nível mais alto do meio fio de frente ao terreno considerado.



PREFEITURA MUNICIPAL DE DIVINÓPOLIS

Secretaria Municipal de Meio Ambiente e Políticas de Mobilidade Urbana - SEPLAM

Diretoria de Políticas Urbanas

- **Taxa de ocupação (TO)** – ver artigo 8º.
- **Taxa de permeabilidade (TP)** – ver artigo 9º.
- **Terreno** – lote, gleba ou nesga.
- **Triplex** – unidade condominial autônoma de uso residencial com três pavimentos, que possua circulação vertical privativa formando uma unidade indivisível.
- **Unidade habitacional (UH)** – cada uma das unidades privativas constante da categoria de uso residencial.
- **Via** – superfície por onde transitam veículos, pessoas e animais, compreendendo a pista, a calçada, o acostamento, ilha e canteiro central.
- **Vila** – tipo de ocupação composta por edificações residenciais em terrenos no interior da quadra com acesso por uma via interna.
- **Zona Urbana** – ver artigo 3º.
- **Zona de Expansão Urbana** – ver artigo 3º.



PREFEITURA MUNICIPAL DE DIVINÓPOLIS

Secretaria Municipal de Meio Ambiente e Políticas de Mobilidade Urbana - SEPLAM
Diretoria de Políticas Urbanas

ANEXO II: USO E OCUPAÇÃO DO SOLO

1.1. Parâmetros urbanísticos: zoneamento

Zonas	Gabarito Máximo	CA _{MAX}	TO _{MAX}	TP _{MIN}	Afastamentos		
					A _F	A _L /A _{FD}	
ZR1	H _F =(L x tg 65°) + 6.00m H _L =(A _L x tg 60°) + 12,50m	-	75% ³	15%	≥ 1,50m, quando existente	A _L /A _{FD} = 0,07H+0,85, mínimo 1,50	
ZR2	4 pavimentos ¹ H _L =(A _L x tg 60°) + 12,50m		75%				
ZR3	3 pavimentos		60%	25%		≥ 1,50m, quando existente	
ZR4			50%				
ZC1	HF=(L x tg 65°) + 6.00m	-	70% ⁴	10% ⁴	1,50m, quando existente	A _L /A _{FD} = 0,07H+0,85, mínimo 1,50m	
ZC2	6 pavimentos ²		70% ³				15%
ZC3			70% ³				
ZCO1	-	2	75%	20%	1,50m, quando existente	A _L /A _{FD} = 0,07H+0,85, mínimo 1,50m	
ZCO2	HF=(L x tg 65°) + 6.00m	-	70% ⁴	10% ⁴			
ZCO3	6 pavimentos ²		70% ³				15%
ZCO4			70% ³				
ZCO5	4 pavimentos		70%				15%
ZUM1	-	2	75%	20%	1,50m; quando existente	A _L /A _{FD} = 0,07H+0,85, mínimo 1,50m	
ZUM2		1,5					
ZUM3		4 pavimentos ²	-	70% ³			15%
ZI	Lote ≤ 2.000m ²	-			3,00m	1,50m	
	2.000m ² < Lote ≤ 5.000m ²				5,00m	3,00m	
	Lote ≥ 5.000m ²				1,2	60%	10,00m
ZOE1	Sujeitas a regulamentação específica						
ZOE2							
ZOE3							
ZOE4							

Notas:

1. Não será computada a cobertura (segundo piso do duplex ou segundo e terceiro pisos do triplex).
2. Não serão computados os pavimentos utilizados exclusivamente como garagem (em número máximo de um) e a cobertura (segundo piso do duplex ou segundo e terceiro pisos do triplex).
3. Para os pavimentos com uso exclusivo de garagem, independentemente de sua localização, poderão ocupar até 85% (oitenta e cinco por cento)
4. Subsolos e pavimento térreo quando utilizados como uso não residencial e os pavimentos utilizados exclusivamente como garagem, independentemente de sua localização, poderão ter taxa de ocupação de 100% (cem por cento) e sem taxa de permeabilidade.

Legenda

H_F - Altura máxima frontal
H_L - Altura máxima lateral
CA_{MAX} - Coeficiente de aproveitamento máximo
TO_{MAX} - Taxa de ocupação máximo
TP_{MIN} - Taxa de permeabilidade mínima
A_F - Afastamento frontal mínimo
A_L - Afastamento lateral mínimo
A_{FD} - Afastamento de fundo mínimo
L - Largura da via



PREFEITURA MUNICIPAL DE DIVINÓPOLIS

Secretaria Municipal de Meio Ambiente e Políticas de Mobilidade Urbana - SEPLAM
Diretoria de Políticas Urbanas

ANEXO II: USO E OCUPAÇÃO DO SOLO

1.2. Parâmetros urbanísticos: gabarito

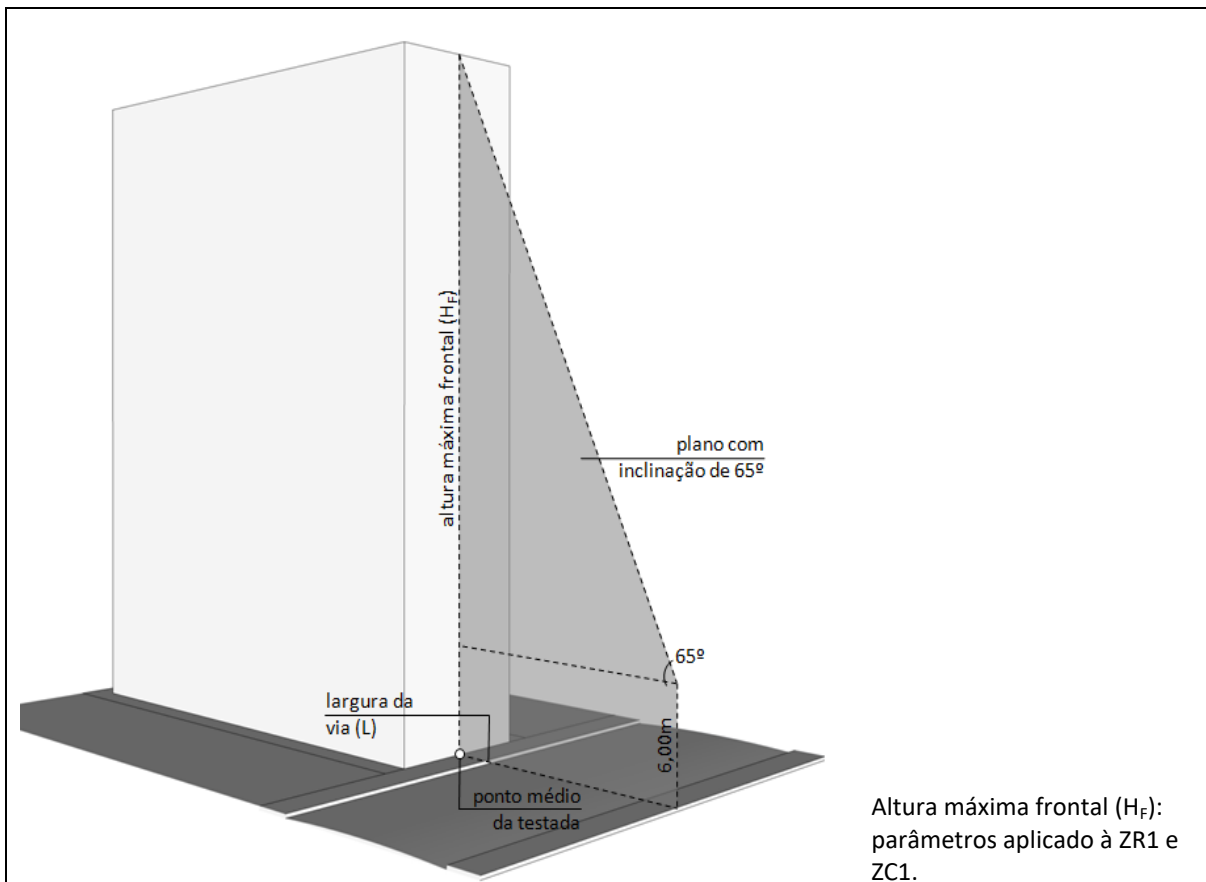


Figura 1: Gabarito, altura máxima frontal (H_f)

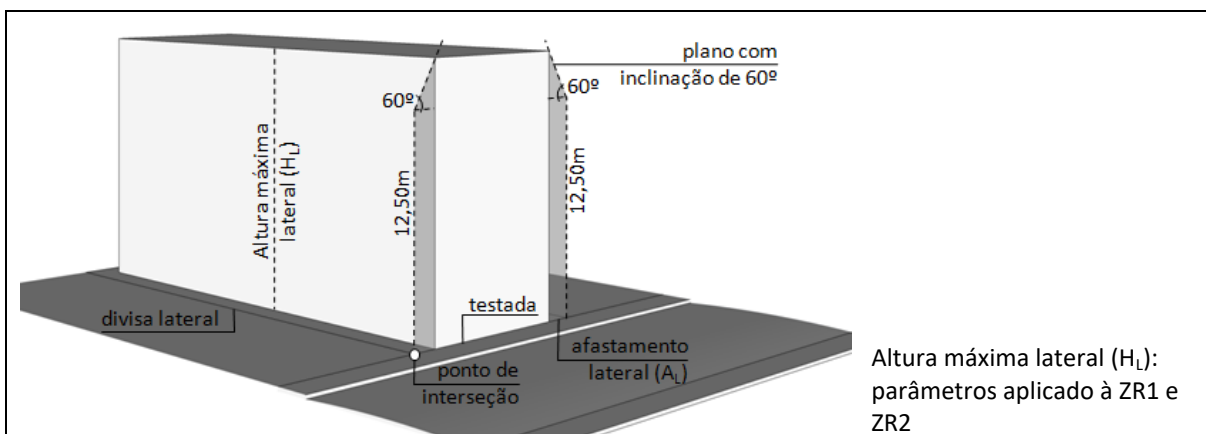


Figura 2: Gabarito, altura máxima lateral (H_l)



ANEXO II: USO E OCUPAÇÃO DO SOLO

1.3. Parâmetros urbanísticos: afastamentos

Nas Zonas Residenciais (ZR1 e ZR2), nas Zonas Comerciais, nas Zonas de Uso Múltiplo, nas Zonas Corredores e na Zona de Ocupação Específica (ZOE4), quando o afastamento lateral e/ou de afastamento de fundos for existente deverá ser definido pela fórmula $A_L/A_{FD} = 0,07H+0,85$, sendo no mínimo 1,50m. Para aplicação desses afastamentos, a diferença da largura entre os pavimentos não poderá ser inferior a 1,00m.

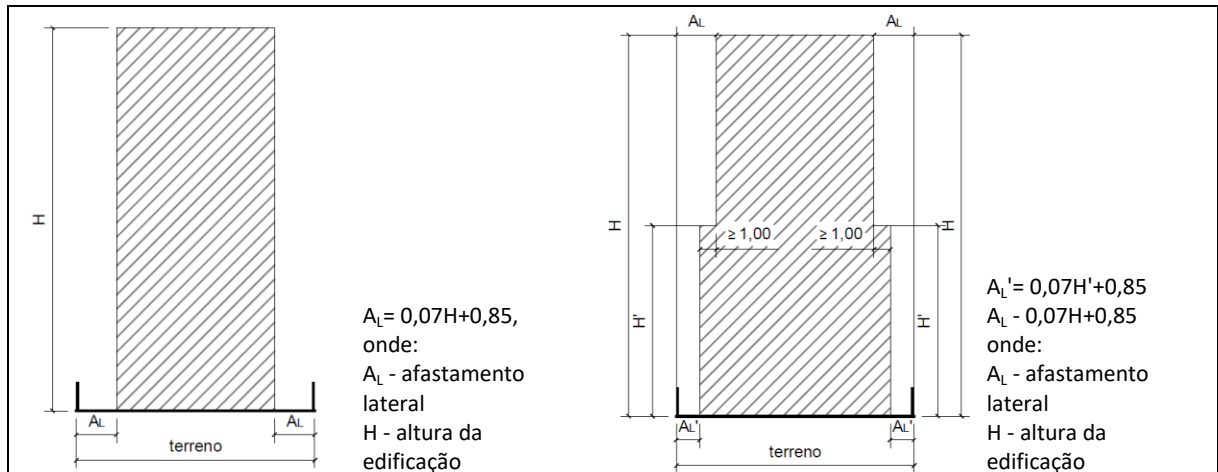


Figura 3: Afastamento lateral (A_L)

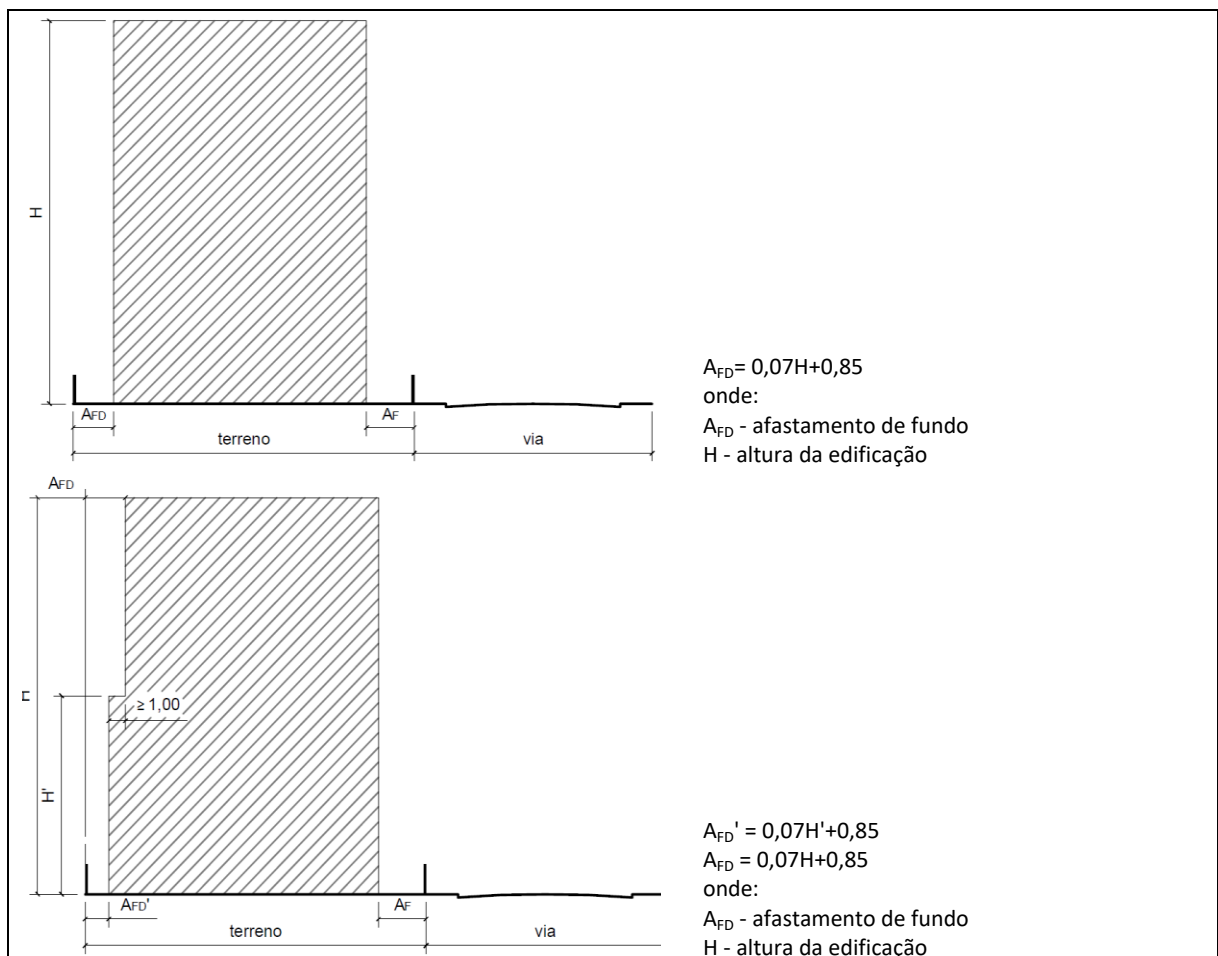


Figura 4: Afastamento de fundo (A_{FD})



PREFEITURA MUNICIPAL DE DIVINÓPOLIS

Secretaria Municipal de Meio Ambiente e Políticas de Mobilidade Urbana - SEPLAM

Diretoria de Políticas Urbanas

ANEXO II: USO E OCUPAÇÃO DO SOLO

1.3. Parâmetros urbanísticos: afastamentos (continuação)

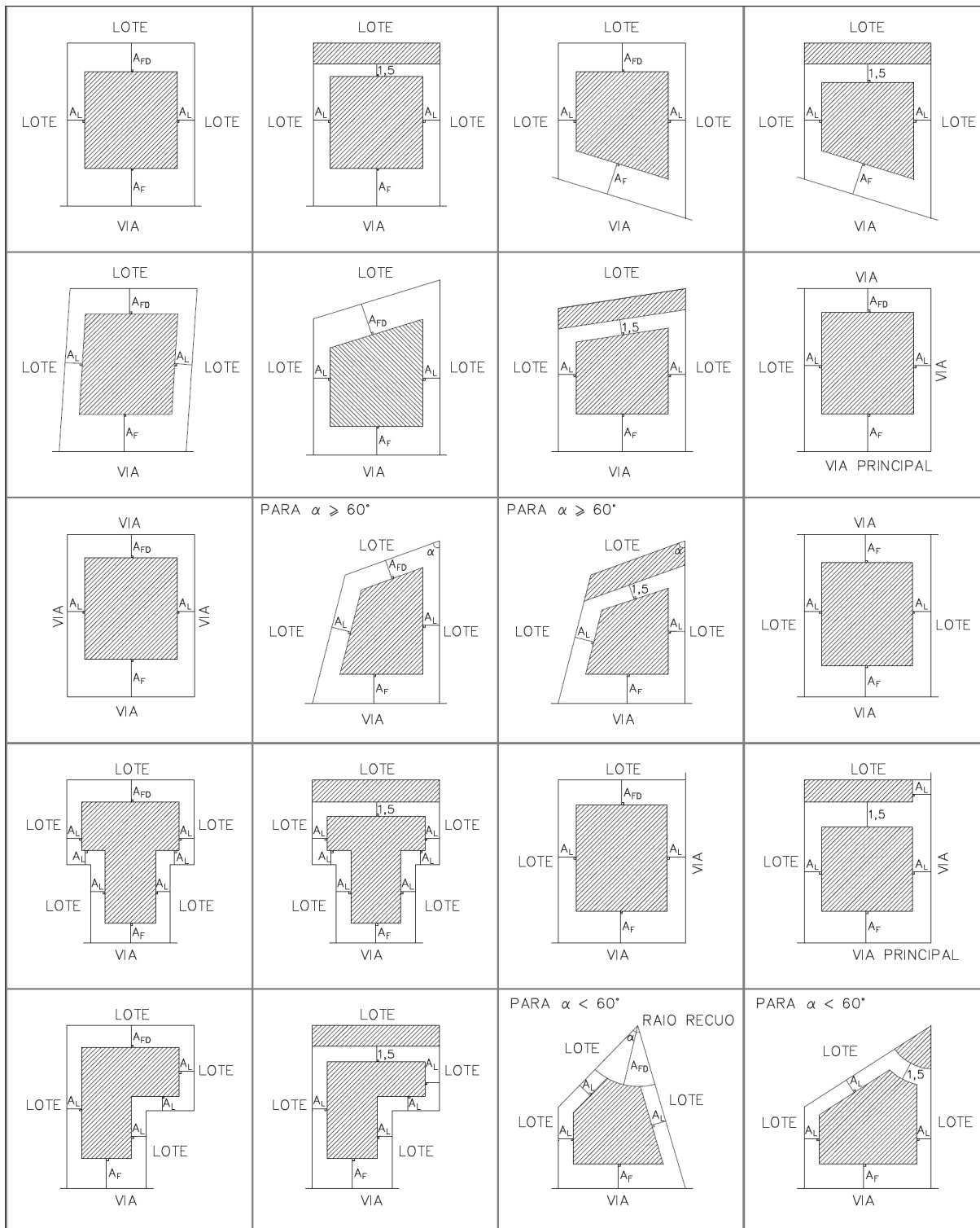


Figura 5: Afastamentos



ANEXO II: USO E OCUPAÇÃO DO SOLO

1.3. Parâmetros urbanísticos: afastamentos (continuação)

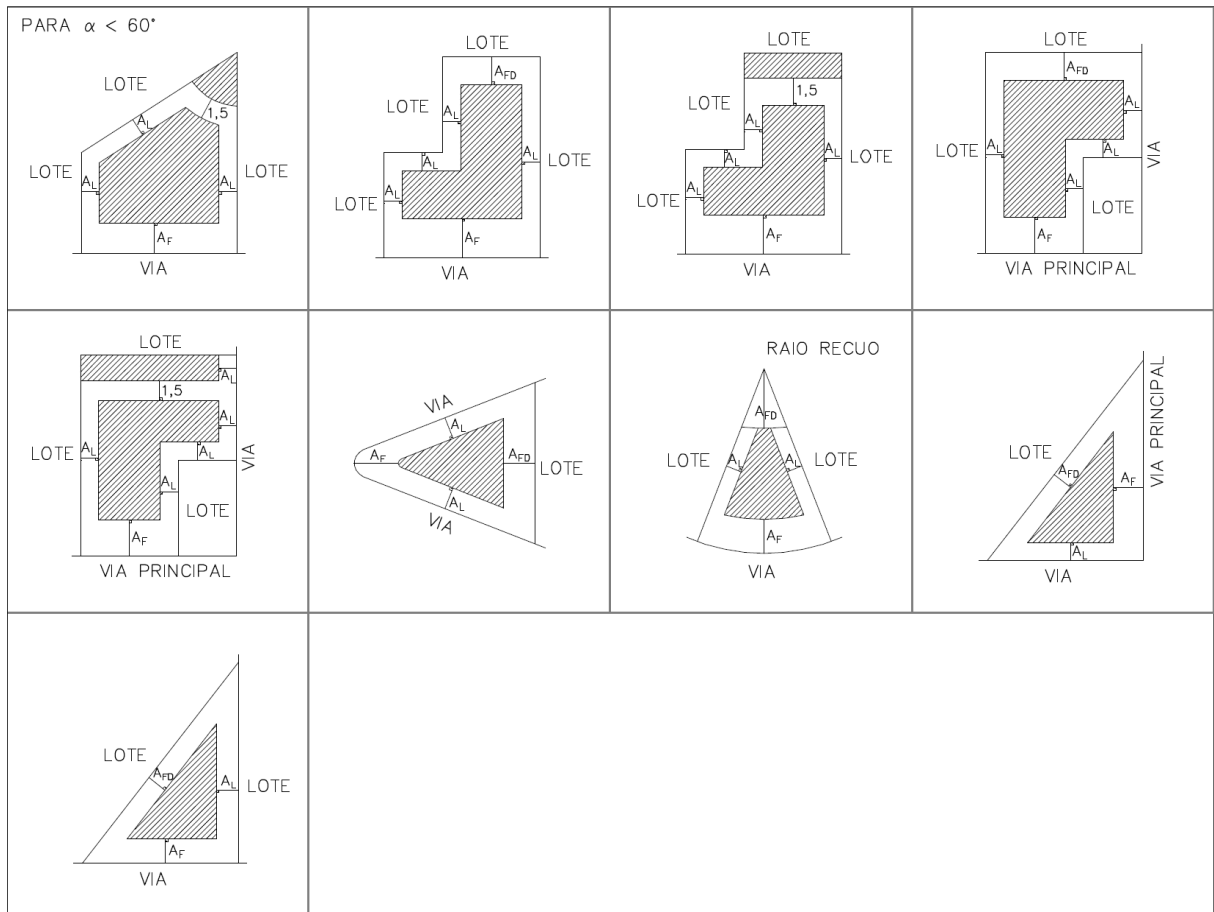


Figura 6: Afastamentos (continuação)



PREFEITURA MUNICIPAL DE DIVINÓPOLIS

Secretaria Municipal de Meio Ambiente e Políticas de Mobilidade Urbana - SEPLAM
Diretoria de Políticas Urbanas

ANEXO II: USO E OCUPAÇÃO DO SOLO

2.1. Categoria de uso: zoneamento

Zonas	Usos Permitidos					
	Residencial	Comercial	Serviço	Centro de Compras e Serviços	Serviço de Uso Coletivo	Industrial
ZR1	RU – RMV – CRH1 - CRH2 - CRV	CB2	SB1	CCS1	UCB2	IPB – IMB
ZR2		CB1	SL2	-	UCL2	IPB
ZR3		CL2	SL2	-	UCL1	IPB
ZR4		CL1	SL1	-	UCL1	IPB
ZC1	RU – RMV - CRV	CP1	SP1	CCS2	UCB2	IPB - IMB
ZC2		CB2	SP1	CCS2	UCB2	IPB - IMB
ZC3	RU – RMV - CRH1 – CRH2 - CRV	CB2	SB2	CCS2	UCB2	IPB - IMB
ZCO1	-	CP1 - CP2	SP1 - SP2 - SE2	CCS2	UCP2 ¹	IPB - IMB - IGB
ZCO2	RU – RMV - CRV	CP1	SP1 - SP2	CCS2	UCP2	IPB - IMB - IGB
ZCO3	RU - RMV - CRV	CP1	SP1 - SE1	CCS2	UCB2 - UCP1	IPB - IMB
ZCO4	RU - RMV - CRV	CB2	SP1	CCS2	UCB2	IPB
ZCO5	RU - RMV	CB2	SB2	CCS1	UCB2	IPB
ZUM1	-	CP1 – CP2	SP1 - SP2 - SE2	CCS2	UCB2 ¹ - UCP1 ¹ - UCP2 ¹	IPB – IPI – IMB – IMI - IGB
ZUM2	RU - RMV	CP1	SP1 - SE1	CCS2	UCB2 ¹	IPB – IPI – IMB - IGB
ZUM3	RU - RMV	CP1	SP1 - SP2	CCS2	UCB1	IPB - IMB
ZI	-	CP1 – CP2	SE2	-	UCP2 ¹	IPB – IPI – IMB – IMI – IGB - IGI
ZOE1	Sujeitas a regulamentação específica.					
ZOE2						
ZOE3						
ZOE4						

Notas:

1. Exceto serviços de saúde de qualquer natureza, escolas infantis, 1º e 2º graus, creches e escolas maternas, bibliotecas, asilos e assemelhados).

Legenda:

RU - Residencial Unifamiliar

RMV - Residencial Multifamiliar Vertical

CRH1 - Conjunto Residencial Horizontal 1

CRH2 - Conjunto Residencial Horizontal 2

CRV - Conjunto Residencial Vertical

CL1 - Comércio Local 1

CL2 - Comércio Local 1

CB1 - Comércio de Bairro 1

CB2 - Comércio de Bairro 2

CP1 - Comércio Principal 1

CP2 - Comércio Principal 2

SL1 - Serviço Local 1

SL2 - Serviço Local 2

SB1 - Serviço do Bairro 1

SB2 - Serviço do Bairro 2

SP1 - Serviço Principal 1

SP2 - Serviço Principal 2

SE1 - Serviço Especial 1

SE2 - Serviço Especial 2

CCS1 - Centro de Compras e Serviços

CCS2 - Centro de Compras e Serviços 2

UCL1 - Serviço de Uso Coletivo Local 1

UCL2 - Serviço de Uso Coletivo Local 2

UCB1 - Serviço de Uso Coletivo de Bairro 1

UCB2 - Serviço de Uso Coletivo de Bairro 2

UCP1 - Serviço de Uso Coletivo Principal 1

UCP2 - Serviço de Uso Coletivo Principal 2

IPB - Indústria de Pequeno Porte com Baixo Potencial Poluente

IPI - Indústria de Pequeno Porte com Impacto Ambiental

IMB - Indústria de Médio Porte com Baixo Potencial Poluente

IMI - Indústria de Médio Porte com Impacto Ambiental

IGB - Indústria de Grande Porte com Baixo Potencial Poluente

IGI - Indústria de Grande Porte com Impacto Ambiental



PREFEITURA MUNICIPAL DE DIVINÓPOLIS

Secretaria Municipal de Meio Ambiente e Políticas de Mobilidade Urbana - SEPLAM
Diretoria de Políticas Urbanas

ANEXO II: USO E OCUPAÇÃO DO SOLO

2..2. Categoria de uso: parâmetros

Categoria de Uso	Parâmetro
RU - Residencial Unifamiliar	1 UH
RMV - Residencial Multifamiliar Vertical	≥ 2 UH agrupadas verticalmente
CRH1 - Conjunto Residencial Horizontal 1	2 - 29 UH
CRH2 - Conjunto Residencial Horizontal 2	30 - 100 UH
CRV - Conjunto Residencial Vertical	≥ 2 edificações residenciais multifamiliares verticais e ≤ 200 UH
CL1 - Comércio Local 1	AE ≤ 120 m ²
CL2 - Comércio Local 2	AE ≤ 200 m ²
CB1 - Comércio de Bairro 1	AE ≤ 500 m ² (supermercado e hortomercado ≤ 1000 m ²)
CB2 - Comércio de Bairro 2	AE ≤ 900 m ² (supermercado e hortomercado ≤ 2000 m ²)
CP1 - Comércio Principal 1	sem limite de área edificada
CP2 - Comércio Principal 2	sem limite de área edificada
SL1 - Serviço Local 1	AE ≤ 120 m ²
SL2 - Serviço Local 2	AE ≤ 200 m ²
SB1 - Serviço do Bairro 1	AE ≤ 500 m ²
SB2 - Serviço do Bairro 2	AE ≤ 900 m ²
SP1 - Serviço Principal 1	sem limite de área edificada
SP2 - Serviço Principal 2	sem limite de área edificada
SE1 - Serviço Especial 1	AE ≤ 2000 m ²
SE2 - Serviço Especial 2	sem limite de área edificada
CCS1 - Centro de Compras e Serviços	AE ≤ 500 m ²
CCS2 - Centro de Compras e Serviços 2	sem limite de área edificada
UCL1 - Serviço de Uso Coletivo Local 1	AE ≤ 600 m ²
UCL2 - Serviço de Uso Coletivo Local 2	AE ≤ 1000 m ²
UCB1 - Serviço de Uso Coletivo de Bairro 1	AE ≤ 2000 m ²
UCB2 - Serviço de Uso Coletivo de Bairro 2	sem limite de área edificada
UCP1 - Serviço de Uso Coletivo Principal 1	sem limite de área edificada
UCP2 - Serviço de Uso Coletivo Principal 2	sem limite de área edificada
IPB - Indústria de Pequeno Porte com Baixo Potencial Poluente	AE ≤ 500 m ²
IPI - Indústria de Pequeno Porte com Impacto Ambiental	AE ≤ 500 m ²
IMB - Indústria de Médio Porte com Baixo Potencial Poluente	AE ≤ 3000 m ²
IMI - Indústria de Médio Porte com Impacto Ambiental	AE ≤ 3000 m ²
IGB - Indústria de Grande Porte com Baixo Potencial Poluente	sem limite de área edificada
IGI - Indústria de Grande Porte com Impacto Ambiental	sem limite de área edificada

Legenda:

AE - Área edificada

UH - Unidade residencial



PREFEITURA MUNICIPAL DE DIVINÓPOLIS

Secretaria Municipal de Meio Ambiente e Políticas de Mobilidade Urbana - SEPLAM
Diretoria de Políticas Urbanas

ANEXO II: USO E OCUPAÇÃO DO SOLO

3. Modelos de parcelamento

Zonas	Modelos de Parcelamento
ZR1	MP/1 ¹ , MP/2, MP/2-A, MP/3, MP/4, MP/5, MP/6
ZR2	
ZR3 ¹	MP/2, MP/2-A, MP/3, MP/4, MP/5, MP/6
ZR4	MP/5, MP/6
ZC1	MP/3, MP/4, MP/5, MP/6
ZC2	MP/2, MP/2-A, MP/3, MP/4, MP/5, MP/6
ZC3	
ZCO1	MP/3, MP/4, MP/5, MP/6
ZCO2	
ZCO3	
ZCO4	
ZCO5	
ZUM1	MP/3, MP/4, MP/5, MP/6-
ZUM2	MP/2-A, MP/3, MP/4, MP/5, MP/6
ZUM3	MP/2, MP/2-A, MP/3, MP/4, MP/5, MP/6
ZI	MP/5, MP/6
ZOE1	Sujeitas a regulamentação específica
ZOE2	
ZOE3	
ZOE4	

Modelos de parcelamento (conforme Lei 2.429/88)

Modelos	Área mínima do lote (m ²)	Testada mínima (m)
MP/1 ⁽²⁾ ⁽³⁾	125	6,25
MP/2 ⁽³⁾	200	8
MP/2-A	250	10
MP/3	360	12
MP/4	525	15
MP/5	1000	20
MP/6	3000	25

Notas:

1. Para os Condomínios Horizontais Fechados instituídos pela Lei nº 4.933 de 16 de novembro de 2000, as áreas das unidades territoriais privativas, serão de no mínimo 300m² (trezentos metros quadrados), e no máximo 5.000,00 m² (cinco mil metros quadrados), sendo a testada mínima de 11m (onze) para as vias de circulação interna, sendo vedado o subfracionamento das mesmas.
2. Será permitido o modelo de parcelamento "MP/1", de acordo com os termos do art. 21 da Lei Municipal de Parcelamento.
3. Modelos vedados em áreas lindeiras às vias com largura $\geq 20,00$ m.



PREFEITURA MUNICIPAL DE DIVINÓPOLIS

Secretaria Municipal de Meio Ambiente e Políticas de Mobilidade Urbana - SEPLAM

Diretoria de Políticas Urbanas

ANEXO III: ATIVIDADES

Será regulamentado através de Decreto do Executivo Municipal no prazo máximo de 90 dias da data de publicação desta Lei (artigo 87, parágrafo único)



PREFEITURA MUNICIPAL DE DIVINÓPOLIS

Secretaria Municipal de Meio Ambiente e Políticas de Mobilidade Urbana - SEPLAM
Diretoria de Políticas Urbanas

ANEXO IV: ÁREAS DE ESTACIONAMENTO

1. Diretrizes gerais

Zona	Categoria de Uso	Número Mínimo de Vagas
Zona Residencial (ZR)	Residencial Unifamiliar	1 vaga/UH
	Kitchenette	1 vaga/4UH
	Residencial Multifamiliar Vertical / Conjunto Residencial Horizontal / Conjunto Residencial Vertical	1 vaga/UH \leq 150m ²
		2 vagas/UH $>$ 150m ²
	Comercial/Serviço	1 vaga/200m ² AEC
	Serviço de Uso coletivo/Industrial	1 vaga/250m ² AEC
Zona Comercial (ZC)	Residencial Unifamiliar	1 vaga/UH
	Kitchenette	1 vaga/4UH
Zona de Uso Múltiplo (ZUM)	Residencial Multifamiliar Vertical / Conjunto Residencial Horizontal / Conjunto Residencial Vertical	1 vaga/UH \leq 100 m ²
		2 vaga/UH $>$ 100 m ²
Zona Corredor (ZCOR)	Comercial / Serviço	1 vaga/150m ² AEC
	Serviço de Uso Coletivo / Industrial	1 vaga/200m ² AEC
ZI	Comercial / Serviço	1 vaga/150m ² AEC
	Serviço de Uso Coletivo / Industrial	2 vaga/200m ² AEC

Notas:

Critérios estabelecidos no art. 54 desta Lei:

§1º Os terrenos com área igual ou inferior a 200 m² (duzentos metros quadrados) com testada igual ou inferior a 7,50m (sete metros e cinquenta centímetros) ou profundidade igual ou inferior a 15,00m (quinze metros), estão isentos de área de estacionamento para edificações com qualquer tipo de uso.

§2º Em edificações com uso não residencial, localizadas em qualquer zona, com área edificada computável (AEC) igual ou inferior a 400 m² (quatrocentos metros quadrados), estão isentas de área de estacionamento, desde que não se classifiquem como PGVs.

§3º Para aplicação do disposto no parágrafo anterior, deve-se considerar a somatória da área edificada computável (AEC) de todas as atividades não residências.

§4º Nas edificações com área edificada computável (AEC) maior que 400 m² (quatrocentos metros quadrados), onde forem exercidas categorias de uso diferentes, verificar-se-á o atendimento ao caput deste artigo para cada categoria isoladamente.

§5º O número mínimo de vagas a serem disponibilizadas para as edificações a serem construídas deverá ser de vagas livres. Quando no cálculo de número de vagas de estacionamento o valor resultante for fracionado será atribuído como número mínimo de vagas o maior número inteiro seqüencial.

§6º Em usos exclusivamente residenciais será admitido o modelo de vagas presas, desde que estas pertençam à mesma unidade habitacional, respeitados os dimensionamentos mínimos para cada vaga e que não interfira, sob nenhuma circunstância, nas áreas de manobra.

§7º Os pilares não podem comprometer as dimensões mínimas das vagas e nem as áreas de circulação e manobras dos veículos.

§8º As dimensões mínimas das vagas e das áreas de circulação e manobra estão especificadas no Anexo IV.

Legenda:

AEC - Área edificada computável

UH - Unidade residencial



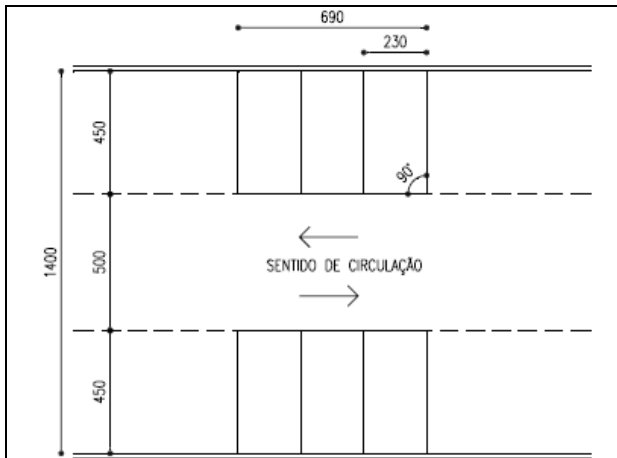
PREFEITURA MUNICIPAL DE DIVINÓPOLIS

Secretaria Municipal de Meio Ambiente e Políticas de Mobilidade Urbana - SEPLAM

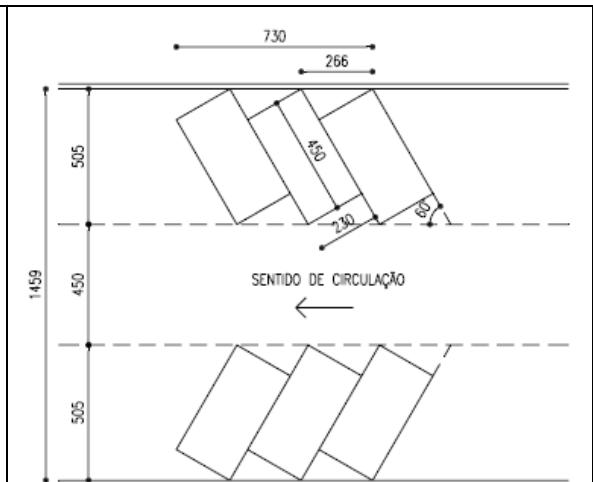
Diretoria de Políticas Urbanas

ANEXO IV: ÁREAS DE ESTACIONAMENTO

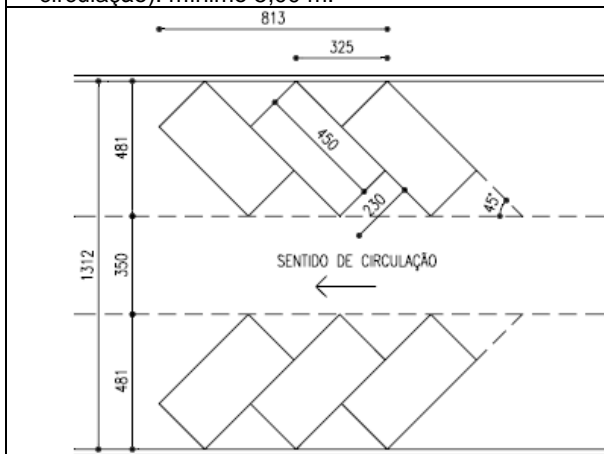
2. Dimensionamento de vagas e área de manobra



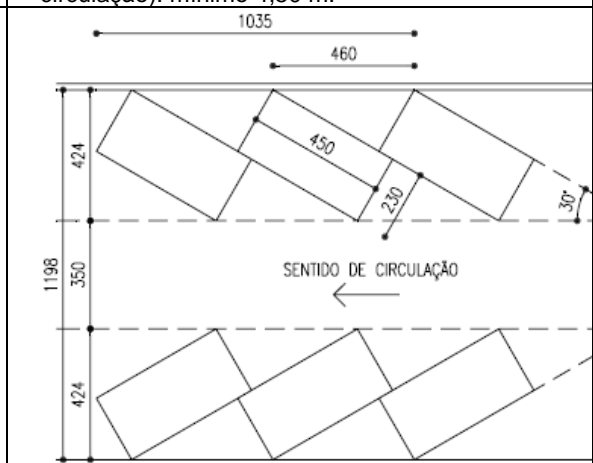
- Veículos estacionados a 90° (sentido duplo de circulação): mínimo 5,00 m.




- Veículos estacionados a 60° (sentido único de circulação): mínimo 4,50 m.



- Veículos estacionados a 45° (sentido único de circulação): mínimo 3,50 m.



- Veículos estacionados a 30° (sentido único de circulação): mínimo 3,50 m.



- Veículos estacionados em paralelo (sentido único de circulação): mínimo 3,50 m.



PREFEITURA MUNICIPAL DE DIVINÓPOLIS
Secretaria Municipal de Meio Ambiente e Políticas de Mobilidade Urbana - SEPLAM
Diretoria de Políticas Urbanas

ANEXO IV: ÁREAS DE ESTACIONAMENTO

3.1. Polo Gerador de Viagens - Micropolo

Atividade	Porte	Vagas auto	C/D	E/D	Moto	Bicicleta ¹
Academia de atividades físicas/ Escola de natação / Escola de dança / Quadra esportiva (coberta)	$300\text{m}^2 \leq \text{AEC} \leq 1.000\text{m}^2$	01 / 35 m ²	1 utilitário	*	10%	5%
Agência bancária / Instituição financeira	$300\text{m}^2 \leq \text{AEC} \leq 1.000\text{m}^2$	01 / 35 m ²	1 VUC	-	10%	5%
Auditório / Cinema / Sala de convenções / Sala de concerto / Teatro / Igreja, templo, local de culto religioso	$300\text{m}^2 \leq \text{AEC} \leq 1.000\text{m}^2$	01 / 35m ²	1 VUC	1 vaga	15%	10%
Autódromo / hipódromo	Sujeito a análise e diretrizes específicas					
Bar; restaurante	$300\text{m}^2 \leq \text{AEC} \leq 1.000\text{m}^2$	01 / 35m ²	1 utilitário	*	10%	5%
Buffet com aluguel do local, salão de festas / Espaço para shows / Casa noturna e danceteria / Sede de escola de samba e congêneres	$\text{AEC} \leq 500\text{m}^2$	01 / 35m ²	1 utilitário	-	10%	10%
Cemitério / crematório / velório	Sujeito a análise e diretrizes específicas					
Centro de Compras e Serviços (shoppings centers e galerias comerciais)	$1.000\text{m}^2 \leq \text{AEC} \leq 2.500\text{m}^2$	01 / 25m ²	1 VUC + 1 carga leve	1 vaga	15%	10%
Centro cultural / Centro de convenções / Museu / Órgão ou instituição pública	Sujeito a análise e diretrizes específicas					
Circo/Parque de diversão	$\text{AUE} \leq 300\text{m}^2$	01 / 40m ²	-	-	-	-
Clínica médica (sem internação) / Fisioterapia / Ultrassonografia / Patológica / Radiológica / Odontológica / Veterinária / Laboratórios de análise clínica	$300\text{m}^2 \leq \text{AEC} \leq 1.500\text{m}^2$	01 / 50m ²	1 VUC	*	10%	5%
Clube recreativo e desportivo / Parque / Jardim zoológico	Sujeito a análise e diretrizes específicas					
Comércio de material de construção	$500\text{m}^2 \leq \text{AEC} \leq 1.500\text{m}^2$	01 / 50m ²	1 VUC	-	10%	5%
Conjunto residencial multifamiliar horizontal	$30 \leq \text{UH} \leq 54$	01 / UH + 10% p/ visitantes	1 carga leve	-	10%	5%
Conjunto residencial multifamiliar vertical	$\text{UH} \leq 67$	01 / UH + 10% p/ visitantes	1 carga leve	-	10%	5%
Curso de idioma, cursos diversos, pré-vestibular	$300\text{m}^2 \leq \text{AEC} \leq 1.000\text{m}^2$	01 / 35m ²	1 utilitário	*	20%	20%
Distribuidora de Bebidas	$500\text{m}^2 \leq \text{AEC} \leq 1.000\text{m}^2$	01 / 100m ²	1 veículo de carga grande	-	15%	5%
Distribuidora de GLP	$520 < \text{capacidade kg} \leq 1.560$	01 / 100m ² AUE	1 veículo de carga médio	-	15%	-
Edifício comercial / Loja de departamentos (magazines) / lojas especializadas	$500\text{m}^2 \leq \text{AEC} \leq 1.500\text{m}^2$	01 / 50m ²	1 VUC	-	15%	10%
Edifício de prestação de serviços	$1.000\text{m}^2 \leq \text{AEC} \leq 2.500\text{m}^2$	01 / 35m ² , destinar 20% do total para visitantes	1 VUC	-	10%	5%
Entrepósitos / Depósitos de mercadorias e armazéns de estocagem	$1.000\text{m}^2 \leq \text{At} \leq 5.000\text{m}^2$	01 / 100m ²	conforme demanda	-	10%	5%
Escola maternal e creche / Escola infantil	$300\text{m}^2 \leq \text{AEC} \leq 1.000\text{m}^2$	01 / 50m ²	1 VUC	1 vaga / 10 vagas - mínimo 4	10%	5%
Escola ensino fundamental, médio / Escola técnica, profissionalizante	$1.000\text{m}^2 \leq \text{AEC} \leq 3.000\text{m}^2$	01 / 50m ²	1 VUC	1 vaga / 10 vagas - mínimo 4	20%	20%



PREFEITURA MUNICIPAL DE DIVINÓPOLIS
Secretaria Municipal de Meio Ambiente e Políticas de Mobilidade Urbana - SEPLAM
Diretoria de Políticas Urbanas

ANEXO IV: ÁREAS DE ESTACIONAMENTO

3.1. Polo Gerador de Viagens - Micropolo

Atividade	Porte	Vagas auto	C/D	E/D	Moto	Bicicleta ¹
Escola ensino superior / pós-graduação	AEC ≤ 1.000m ²	01 / 25m ² + 1 ônibus / 800m ²	1 VUC	1 vaga / 10 vagas - mínimo 3	15%	10%
Estacionamento e garagem	20 ≤ NV ≤ 70	Sujeito a análise e diretrizes específicas				
Estádio / Ginásio de esporte	Sujeito a análise e diretrizes específicas					
Feiras e exposições / Pavilhão de exposições / Parque de exposições	Sujeito a análise e diretrizes específicas					
Hospital / Maternidade / Pronto-socorro / Ambulatório e posto de saúde / Clínica médica (com internação)	AEC ≤ 500m ²	1 / 35m ²	1 carga leve + 1 ambulância	2 vagas	10%	5%
Hotel e apart-hotel	de 50 a 100 aptos	01 / 02 aptos	1 VUC	1 vaga	10%	5%
Indústria	1.500m ² ≤ AEC ≤ 5.000m ²	01 / 100m ²	1 carga médio / 2.500m ²	-	15%	10%
Mercado / supermercado / hipermercado / hortomercado	500m ² ≤ AEC ≤ 1.500m ²	01 / 35m ²	2 carga leve	-	15%	10%
Padarias	AEC ≤ 200m ²	01 / 35m ²	1 VUC	-	-	-
Postos de abastecimento de combustíveis	At ≤ 300m ²	1 / 70m ² área das bombas + 01 / 25m ² loja de conveniência + 03 vagas de acúmulo / box de lavagem	1 carga médio (caminhão tanque)	-	-	-
Serviços de manutenção automotiva (oficinas mecânicas, funilaria e pintura, borracharia, alinhamento e balanceamento, autoelétrica, vidraçaria, acessórios e sonorização, recapagem de pneus e retificas de motores e peças) / Desmanche de veículos	At ≤ 250m ²	Mínimo de 5 vagas	-	-	-	-
Transportadora / Empresa de mudança / Garagem de ônibus, caminhão, trator e máquina de grande porte	At ≤ 1.000m ²	01 / 100m ²	conforme demanda	-	-	-
Venda de veículos automotores	500m ² ≤ AEC ≤ 1.500m ²	01 / 50m ²	1 carga leve	-	-	-

Observações:

(*) - Sujeito a análise específica do órgão de trânsito.
1 - Para as vagas de bicicletas deverá ser previsto bicicletário.
AEC - Área edificada computável
At - Área de terreno
AUE – Área Utilizada por Equipamento/Estrutura
NV - número de vagas
VAGAS AUTO - veículos leves
MOTO - % do total de vagas exigidas para veículos leves
C/D - Carga e Descarga
E/D - Embarque e Desembarque
UH - Unidade residencial

Vagas e dimensões:

Veículo leve e táxi - 2,30 x 4,50m
Veículo utilitário (vans, peruas, veículo funerário, veículo de valores) - 2,40 x 6,00m
Veículo de emergência (ambulância, bombeiro, polícia militar) - 2,40 x 6,00m
Veículo urbano de carga (VUC) - 3,00 x 7,00m (Altura 4,40)
Veículo de carga leve - 3,10 x 9,00m (altura 4,40m)
Veículo de carga média - 3,50 x 11,00m (altura 4,40m)
Veículo de carga grande - 3,50 x 20,00m (altura 4,40m)
Moto (vagas adicionais, percentual sobre vagas exigidas) - 1,10 x 2,20m
Ônibus - 3,50 x 13,00m



PREFEITURA MUNICIPAL DE DIVINÓPOLIS
Secretaria Municipal de Meio Ambiente e Políticas de Mobilidade Urbana - SEPLAM
Diretoria de Políticas Urbanas

ANEXO IV: ÁREAS DE ESTACIONAMENTO

3.1. Polo Gerador de Viagens - PGV1

Atividade	Porte	Vagas auto	C/D	E/D	Moto	Bicicleta ¹
Academia de atividades físicas/ Escola de natação / Escola de dança / Quadra esportiva (coberta)	1.000m ² < AEC ≤ 2.500m ²	01 / 35 m ²	1 utilitário	*	10%	5%
Agência bancária / Instituição financeira	1.000m ² ≤ AEC ≤ 2.500m ²	01 / 35 m ²	1 VUC	-	10%	5%
Auditório / Cinema / Sala de convenções / Sala de concerto / Teatro / Igreja, templo, local de culto religioso	1.000m ² < AEC ≤ 2.500m ²	01 / 35m ²	1 carga leve	2 vagas	15%	10%
Autódromo / hipódromo	Sujeito a análise e diretrizes específicas					
Bar / Restaurante	1.000m ² < AEC ≤ 2.500m ²	01 / 35m ²	1 utilitário	*	10%	5%
Buffet com aluguel do local, salão de festas / Espaço para shows / Casa noturna e danceteria / Sede de escola de samba e congêneres	500m ² < AEC ≤ 1.000m ²	01 / 35m ²	1 utilitário	1 vaga	10%	10%
Cemitério / crematório / velório	Sujeito a análise e diretrizes específicas					
Centro de Compras e Serviços (shoppings centers e galerias comerciais)	2.500m ² < AEC ≤ 5.000m ²	01 / 25m ²	2 carga leve	2 vagas	15%	10%
Centro cultural / Centro de convenções / Museu / Órgão ou instituição pública	Sujeito a análise e diretrizes específicas					
Circo/Parque de diversão	300m ² < AUE ≤ 1.000m ²	01 / 40m ²	-	-	-	-
Clínica médica (sem internação) / Fisioterapia / Ultrassonografia / Patológica / Radiológica / Odontológica / Veterinária / Laboratórios de análise clínica	1.500m ² < AEC ≤ 3.000m ²	01 / 50m ²	1 VUC	*	10%	5%
Clube recreativo e desportivo / Parque / Jardim zoológico	Sujeito a análise e diretrizes específicas					
Comércio de material de construção	1.500m ² < AEC ≤ 3.000m ²	01 / 50m ²	1 carga médio + 1 VUC	-	10%	5%
Conjunto residencial multifamiliar horizontal	54 < UH ≤ 77	01 / UH + 10% p/ visitantes	1 carga leve	-	10%	5%
Conjunto residencial multifamiliar vertical	67 < UH ≤ 134	01 / UH + 10% p/ visitantes	1 carga leve	-	10%	5%
Curso de idiomas / Cursos diversos / Pré-vestibular	1.000m ² < AEC ≤ 2.500m ²	01 / 35 m ²	1 utilitário	*	10%	10%
Distribuidora de Bebidas	1.000m ² < AEC ≤ 3.000m ²	01 / 100m ²	1 veículo de carga grande + veículo de carga média	-	15%	5%
Distribuidora de GLP	1.560 < capacidade kg ≤ 12.480	01 / 100m ²	2 veículos de carga média	-	15%	-
Edifício comercial / Loja de departamentos (magazines) / lojas especializadas	1.500m ² < AEC ≤ 3.000m ²	01 / 50m ²	1 VUC	-	15%	10%
Edifício de prestação de serviços compostos por unidades autônomas	2.500m ² < AEC ≤ 5.000m ²	01 / 35m ² , destinar 20% do total para visitantes	2 VUC	-	10%	5%
Entrepósitos / Depósitos de mercadorias e armazéns de estocagem	5.000m ² < At ≤ 10.000m ²	01 / 100m ²	conforme demanda	-	10%	5%
Escola maternal e creche / Escola infantil	1.000m ² < AEC ≤ 2.500m ²	01 / 50m ²	1 carga leve + 1 utilitário	1 vaga / 10 vagas - mínimo 8	10%	5%
Escola ensino fundamental, médio / Escola técnica, profissionalizante	3.000m ² < AEC ≤ 5.000m ²	01 / 50m ²	1 carga leve + 1 utilitário	1 vaga / 10 vagas - mínimo 8	20%	20%



PREFEITURA MUNICIPAL DE DIVINÓPOLIS
Secretaria Municipal de Meio Ambiente e Políticas de Mobilidade Urbana - SEPLAM
Diretoria de Políticas Urbanas

ANEXO IV: ÁREAS DE ESTACIONAMENTO

3.1. Polo Gerador de Viagens - PGMV¹

Atividade	Porte	Vagas auto	C/D	E/D	Moto	Bicicleta ¹
Escola ensino superior / pós-graduação	1.000m ² < AEC ≤ 5.000m ²	01 / 25m ² + 1 ônibus / 800m ²	1 carga leve + 1 utilitário	1 vaga / 10 vagas - mínimo 5	15%	10%
Estacionamento e garagem	70 < NV ≤ 140	Sujeito a análise e diretrizes específicas				
Estádio / Ginásio de esporte	Sujeito a análise e diretrizes específicas					
Feiras e exposições / Pavilhão de exposições / Parque de exposições	Sujeito a análise e diretrizes específicas					
Hospital / Maternidade / Pronto-socorro / Ambulatório e posto de saúde / Clínica médica (com internação)	500m ² < AEC ≤ 3.000m ²	1 / 35m ²	1 carga leve + 1 ambulância	3 vagas	10%	5%
Hotel e apart-hotel	de 101 a 200 aptos	01 / 02 aptos	1 carga leve	2 vagas	10%	5%
Indústria	5.000m ² < AEC ≤ 20.000m ²	01 / 150m ²	1 carga médio / 2.500m ²	-	15%	10%
Mercado / supermercado / hipermercado / hortomercado	1.500m ² < AEC ≤ 3.000m ²	01 / 35m ²	2 cargas leve + 1 carga médio	-	15%	10%
Padarias	200m ² < AEC ≤ 500m ²	01 / 35m ²	1 carga leve	-	15%	10%
Postos de abastecimento de combustíveis	300m ² < At ≤ 1.000m ²	1 / 70m ² área das bombas + 01 / 25m ² loja de conveniência + 03 vagas de acúmulo / box de lavagem	2 carga médio (caminhão tanque)	-	-	-
Serviços de manutenção automotiva (oficinas mecânicas, funilaria e pintura, borracharia, alinhamento e balanceamento, autoelétrica, vidraçaria, acessórios e sonorização, recapagem de pneus e retíficas de motores e peças) / Desmanche de veículos	250m ² < At ≤ 1.000m ²	1/100m ²	-	-	-	-
Transportadora / Empresa de mudança / Garagem de ônibus, caminhão, trator e máquina de grande porte	1.000m ² < At ≤ 10.000m ²	01 / 100m ²	conforme demanda	-	-	-
Venda de veículos automotores	1.500m ² < AEC ≤ 3.000m ²	01 / 50m ²	1 carga leve	-	-	-

Observações:

(*) - Sujeito a análise específica do órgão de trânsito.
1 - Para as vagas de bicicletas deverá ser previsto bicicletário.
AEC - Área edificada computável
At - Área de terreno
AUE - Área Utilizada por Equipamento/Estrutura
NV - número de vagas
VAGAS AUTO - veículos leves
MOTO - % do total de vagas exigidas para veículos leves
C/D - Carga e Descarga
E/D - Embarque e Desembarque
UH - Unidade residencial

Vagas e dimensões:

Veículo leve e táxi - 2,30 x 4,50m
Veículo utilitário (vans, peruas, veículo funerário, veículo de valores) - 2,40 x 6,00m
Veículo de emergência (ambulância, bombeiro, polícia militar) - 2,40 x 6,00m
Veículo urbano de carga (VUC) - 3,00 x 7,00m (Altura 4,40)
Veículo de carga leve - 3,10 x 9,00m (altura 4,40m)
Veículo de carga média - 3,50 x 11,00m (altura 4,40m)
Veículo de carga grande - 3,50 x 20,00m (altura 4,40m)
Moto (vagas adicionais, percentual sobre vagas exigidas) - 1,10 x 2,20m
Ônibus - 3,50 x 13,00m



PREFEITURA MUNICIPAL DE DIVINÓPOLIS
Secretaria Municipal de Meio Ambiente e Políticas de Mobilidade Urbana - SEPLAM
Diretoria de Políticas Urbanas

ANEXO IV: ÁREAS DE ESTACIONAMENTO

3.1. Polo Gerador de Viagens - PGV2

Atividade	Porte	Vagas auto	C/D	E/D	Moto	Bicicleta ¹
Academia de atividades físicas/ Escola de natação / Escola de dança / Quadra esportiva (coberta)	AEC > 2.500m ²	01 / 35 m ²	2 utilitário	*	10%	5%
Agência bancária / Instituição financeira	AEC > 2.500m ²	01 / 35 m ²	1 carga leve	-	10%	5%
Auditório / Cinema / Sala de convenções / Sala de concerto / Teatro / Igreja, templo, local de culto religioso	AEC > 2.500m ²	01 / 35m ²	1 carga leve	5 vagas com ultrapassagem	15%	10%
Autódromo / hipódromo	Sujeito a análise e diretrizes específicas					
Bar; restaurante	AEC > 2500m ²	01 / 35m ²	2 utilitário	*	10%	5%
Buffet com aluguel do local, salão de festas / Espaço para shows / Casa noturna e danceteria / Sede de escola de samba e congêneres	AEC > 1000m ²	01 / 35m ²	1 carga leve	1 vaga com ultrapassagem	10%	10%
Cemitério / crematório / velório	Sujeito a análise e diretrizes específicas					
Centro de Compras e Serviços (shoppings centers e galerias comerciais)	AEC > 5.000m ²	01 / 25m ²	3 carga leve + 1 carga médio	3 vagas (prever local p/ taxi)	15%	10%
Centro cultural / Centro de convenções / Museu / Órgão ou instituição pública	Sujeito a análise e diretrizes específicas					
Circo/Parque de diversão	AUE > 1.000m ²	01 / 40m ²	-	-	15%	-
Clínica médica (sem internação) / Fisioterapia / Ultrassonografia / Patológica / Radiológica / Odontológica / Veterinária / Laboratórios de análise clínica	AEC > 3.000m ²	01 / 50m ²	2 VUC	*	10%	5%
Clube recreativo e desportivo / Parque / Jardim zoológico	Sujeito a análise e diretrizes específicas					
Comércio de material de construção	AEC > 3.000m ²	01 / 50m ²	3 carga médio	-	10%	5%
Conjunto residencial multifamiliar horizontal	77 < UH ≤ 100	01 / UH + 10% p/ visitantes	1 carga leve	-	10%	5%
Conjunto residencial multifamiliar vertical	134 < UH ≤ 200	01 / UH + 10% p/ visitantes	1 carga leve	-	10%	5%
Curso de idiomas / Cursos diversos / Pré-vestibular	AEC > 2.500m ²	01 / 35 m ²	2 utilitário	*	10%	10%
Distribuidora de Bebidas	AEC > 3.000m ²	01 / 100m ²	conforme demanda	-	15%	5%
Distribuidora de GLP	capacidade kg > 12.480	01 / 100m ²	conforme demanda	-	15%	-
Edifício comercial / Loja de departamentos (magazines) / lojas especializadas	AEC > 3.000m ²	01 / 50m ²	1 carga leve	-	15%	10%
Edifício de prestação de serviços compostos por unidades autônomas	AEC > 5.000m ²	01 / 35m ² , destinar 20% do total para visitantes	2 VUC	-	10%	5%
Entrepósitos / Depósitos de mercadorias e armazéns de estocagem	At > 10.000m ²	01 / 100m ²	conforme demanda	-	10%	5%
Escola maternal e creche / Escola infantil	AEC > 2.500m ²	01 / 50m ²	1 carga leve + 2 utilitário	1 vaga / 10 vagas - mínimo 12	10%	5%
Escola ensino fundamental, médio / Escola técnica, profissionalizante	AEC > 5.000m ²	01 / 50m ²	1 carga leve + 2 utilitário	1 vaga / 10 vagas - mínimo 12	20%	20%
Escola ensino superior / pós-graduação	AEC > 5.000m ²	01 / 25m ² + 1 ônibus / 800m ²	1 carga leve + 2 utilitário	1 vaga / 10 vagas - mínimo 8	15%	10%



PREFEITURA MUNICIPAL DE DIVINÓPOLIS
Secretaria Municipal de Meio Ambiente e Políticas de Mobilidade Urbana - SEPLAM
Diretoria de Políticas Urbanas

ANEXO IV: ÁREAS DE ESTACIONAMENTO

3.1. Polo Gerador de Viagens - PGV2

Atividade	Porte	Vagas auto	C/D	E/D	Moto	Bicicleta ¹
Estacionamento e garagem	NV > 140	Sujeito a análise e diretrizes específicas				
Estádio / Ginásio de esporte	Sujeito a análise e diretrizes específicas					
Feiras e exposições / Pavilhão de exposições / Parque de exposições	Sujeito a análise e diretrizes específicas					
Hospital / Maternidade / Pronto-socorro / Ambulatório e posto de saúde / Clínica médica (com internação)	AEC > 3.000m ²	1 / 35m ²	2 carga leve + 4 ambulância	4 vagas (prever local p/ taxi)	10%	5%
Hotel e apart-hotel	mais de 200 aptos	01 / 02 aptos	1 carga leve	5 vagas (prever local p/ taxi)	10%	5%
Industria	AEC > 20.000m ²	01 / 200m ²	1 carga médio / 2.500m ²	-	15%	10%
Mercado / supermercado / hipermercado / hortomercado	AEC > 3.000m ²	01 / 35m ²	4 carga médio + 1 carga grande	-	15%	10%
Padarias	AEC > 500m ²	01 / 35m ²	1 carga leve	-	15%	10%
Postos de abastecimento de combustíveis	At > 1.000m ²	1 / 70m ² área das bombas + 01 / 25m ² loja de conveniência + 03 vagas de acúmulo / box de lavagem	2 carga médio (caminhão tanque)	-	-	-
Serviços de manutenção automotiva (oficinas mecânicas, funilaria e pintura, borracharia, alinhamento e balanceamento, autoelétrica, vidraçaria, acessórios e sonorização, recapagem de pneus e retíficas de motores e peças) / Desmanche de veículos	At > 1.000m ²	01 / 100m ²	-	-	-	-
Transportadora / Empresa de mudança / Garagem de ônibus, caminhão, trator e máquina de grande porte	AEC > 10.000m ²	01 / 100m ²	conforme demanda	-	-	-
Venda de veículos automotores	AEC > 3.000m ²	01 / 50m ²	2 carga grande com área para manobra	-	-	-

Observações:

(*) - Sujeito a análise específica do órgão de trânsito.
1 - Para as vagas de bicicletas deverá ser previsto bicicletário.
AEC - Área edificada computável
At - Área de terreno
AUE - Área Utilizada por Equipamento/Estrutura
NV - número de vagas
VAGAS AUTO - veículos leves
MOTO - % do total de vagas exigidas para veículos leves
C/D - Carga e Descarga
E/D - Embarque e Desembarque
UH - Unidade residencial

Vagas e dimensões:

Veículo leve e táxi - 2,30 x 4,50m
Veículo utilitário (vans, peruas, veículo funerário, veículo de valores) - 2,40 x 6,00m
Veículo de emergência (ambulância, bombeiro, polícia militar) - 2,40 x 6,00m
Veículo urbano de carga (VUC) - 3,00 x 7,00m (Altura 4,40)
Veículo de carga leve - 3,10 x 9,00m (altura 4,40m)
Veículo de carga média - 3,50 x 11,00m (altura 4,40m)
Veículo de carga grande - 3,50 x 20,00m (altura 4,40m)
Moto (vagas adicionais, percentual sobre vagas exigidas) - 1,10 x 2,20m
Ônibus - 3,50 x 13,00m